

ОБЩЕСТВО С ОГРАНИЧЕННОЙ ОТВЕТСТВЕННОСТЬЮ

«МАГИСТРАЛЬ-ЧЕРНОЗЕМЬЕ»

Свидетельство № СРО-И-045-09082018 от 13 апреля 2021 г.

Свидетельство № СРО-П-196-14022018 от 13 апреля 2021 г.

**ВНЕСЕНИЕ ИЗМЕНЕНИЙ В ДОКУМЕНТАЦИЮ ПО
ПЛАНИРОВКЕ ТЕРРИТОРИИ ОБЪЕКТА
«АВТОМОБИЛЬНАЯ ДОРОГА «КУРСК -
БОРИСОГЛЕБСК» - КШЕНСКИЙ - ГРАНИЦА ЛИПЕЦКОЙ
ОБЛАСТИ» - КШЕНЬ - ПАНСКОЕ» - ВОСКРЕСЕНОВКА В
СОВЕТСКОМ И ТИМСКОМ РАЙОНАХ КУРСКОЙ
ОБЛАСТИ»**

Основная часть проекта межевания территории

Раздел 1. Проект межевания территории.

Графическая часть.

Раздел 2. Проект межевания территории. Текстовая часть.

Том 3

16-РД-259-ПМТ-3

Генеральный директор _____





Главный инженер проекта _____


А.А. Проскурин
А.А. Проскурин





Воронеж
2025 г.

Внесение изменений в документацию по планировке территории объекта: Автомобильная дорога
«Курск - Борисоглебск» - Кшенский - граница Липецкой области» - Кшень - Панское» -
Воскресеновка в Советском и Тимском районах Курской области

Номер тома	Обозначение	Наименование	Примечания
1	2	3	4
Документация по планировке территории			
1	16-РД-259-ППТ-1	Проект планировки территории Основная (утверждаемая) часть	
2	16-РД-259-ППТ-2	Проект планировки территории Материалы по обоснованию	
3	16-РД-259-ПМТ-3	Проект межевания территории. Основная (утверждаемая) часть	
4	16-РД-259-ПМТ-4	Проект межевания территории. Материалы по обоснованию	

Инв. № подл.							<div>СТАДИЯ ДПТ</div> <div>ЛИСТ 1</div> <div>ЛИСТОВ 1</div>		
Взам. инв. №							<div>СОСТАВ ДОКУМЕНТАЦИИ ПО ПЛАНИРОВКЕ ТЕРРИТОРИИ</div> <div> МАГИСТРАЛЬ Черноземье</div>		
Подп. и дата							16-РД-259-ППТ и ПМТ-СП		
Изм.	Кол.уч.	Лист	№ док.	Подпись	Дата				
Разработал		Проскурин			12.25				
ГИП		Проскурин			12.25				
Н.контр		Рудаков			12.25				

Обозначение	Наименование документа	Номер страницы
16-РД-259-ППТиПМТ-СП	Состав документации по планировке территории	2
16-РД-259-ПМТ-3-С	Содержание	3
16-РД-259-ПМТ-3-ПЗ	1 Общие положения	5
	1.1 Основание для разработки проектной документации	6
	1.2 Исходные данные	7
	1.3 Нормативная документация	7
	2 Сведения о планируемой территории под размещение объекта транспортной инфраструктуры	10
	2.1 Перечень и сведения о площади образуемых земельных участков, в том числе возможные способы их образования	11
	2.2 Перечень и сведения о публичных сервитутах, устанавливаемых на период строительства объекта	11
	2.3 Перечень и сведения о площади образуемых земельных участков, которые будут отнесены к территориям или имуществу общего пользования, в том числе в отношении которых предполагаются резервирование и (или) изъятие для государственных или муниципальных нужд	24
	2.4 Вид разрешенного использования образуемых земельных участков в соответствии с проектом планировки территории	25
	2.5 Целевое назначение лесов, вид (виды) разрешенного использования лесного участка, количественные и качественные характеристики лесного участка, сведения о нахождении лесного участка в границах особо защитных участков лесов (в случае если подготовка проекта межевания территории осуществляется в целях определения местоположения границ образуемых и (или) изменяемых лесных участков)	25
	2.6 Сведения о границах территории, в отношении которой утвержден проект межевания, содержащие перечень координат характерных точек этих границ в системе координат, используемой для ведения Единого государственного реестра недвижимости	25
	Графическая часть	27
16-РД-259-ПМТ-3-ГЧ-1	Чертеж межевания территории (основной чертеж). М1:1000	28

Взам. инв. №						2.6 Сведения о границах территории, в отношении которой утвержден проект межевания, содержащие перечень координат характерных точек этих границ в системе координат, используемой для ведения Единого государственного реестра недвижимости	25					
						Графическая часть	27					
Подп. и дата	16-РД-259-ПМТ-3-ГЧ-1					Чертеж межевания территории (основной чертеж). М1:1000	28					
						16-РД-259-ПМТ-3-С						
Инв. № подл.	Изм.	Кол.уч	Лист	№ док.	Подпись	Дата	СОДЕРЖАНИЕ			Стадия	Лист	Листов
										ДПТ	1	2
	Разработал	Проскурин				12.25						
	ГИП	Проскурин				12.25						
	Н.контр	Рудаков				12.25						

1 ОБЩИЕ ПОЛОЖЕНИЯ

Настоящая документация по планировке территории разработана в составе проекта планировки территории и проекта межевания территории линейного объекта регионального значения «Автомобильная дорога «Курск - Борисоглебск» - Кшенский - граница Липецкой области» - Кшень - Панское» - Воскресеновка в Советском и Тимском районах Курской области» в рамках договора на выполнение проектно-изыскательских работ от 10.09.2019 № 16-ПИР.

Заказчик – Областное казенное учреждение «Комитет строительства и эксплуатации автомобильных дорог Курской области».











Разработчик – Общество с ограниченной ответственностью «Магистраль-Черноземье» (ООО «Магистраль-Черноземье»).

Подготовка проектов планировки территории осуществляется для:

- выделения элементов планировочной структуры,
- установления границ территорий общего пользования,
- границ зон планируемого размещения объектов капитального строительства,
- определения характеристик и очередности планируемого развития территории.

Подготовка проекта межевания территории осуществляется для:

- определения местоположения границ образуемых и изменяемых земельных участков;
- установления, изменения, отмены красных линий для застроенных территорий, в границах которых не планируется размещение новых объектов капитального строительства, а также для установления, изменения, отмены красных линий в связи с образованием и (или) изменением земельного участка, расположенного в границах территории, применительно к которой не предусматривается осуществление деятельности по комплексному и устойчивому развитию территории, при условии, что такие установление, изменение, отмена влекут за собой исключительно изменение границ территории общего пользования;
- разработка схемы и составление перечня кадастровых номеров земельных участков, которые полностью или частично расположены в границах размещаемой автомобильной дороги или объекта дорожного хозяйства для целей резервирования.

Взам. инв. №	изменение, отмена влекут за собой исключительно изменение границ территории общего пользования; - разработка схемы и составление перечня кадастровых номеров земельных участков, которые полностью или частично расположены в границах размещаемой автомобильной дороги или объекта дорожного хозяйства для целей резервирования.																																			
Подп. и дата	<table><tr><td></td><td></td><td></td><td></td><td></td><td></td><td rowspan="3">16-РД-259-ПМТ-3-ПЗ</td></tr><tr><td></td><td></td><td></td><td></td><td></td><td></td></tr><tr><td>Изм.</td><td>Кол.уч</td><td>Лист</td><td>№ док.</td><td>Подпись</td><td>Дата</td></tr></table>																16-РД-259-ПМТ-3-ПЗ							Изм.	Кол.уч	Лист	№ док.	Подпись	Дата							
						16-РД-259-ПМТ-3-ПЗ																														
Изм.	Кол.уч	Лист	№ док.	Подпись	Дата																															
Инв. № подл.	<table><tr><td></td><td></td><td></td><td></td><td></td></tr><tr><td>Разработал</td><td>Проскурин</td><td></td><td>12.25</td><td rowspan="4">ПОЯСНИТЕЛЬНАЯ ЗАПИСКА</td></tr><tr><td></td><td></td><td></td><td></td></tr><tr><td>ГИП</td><td>Проскурин</td><td></td><td>12.25</td></tr><tr><td>Н.контр</td><td>Рудаков</td><td></td><td>12.25</td></tr></table>										Разработал	Проскурин		12.25	ПОЯСНИТЕЛЬНАЯ ЗАПИСКА					ГИП	Проскурин		12.25	Н.контр	Рудаков		12.25	<table><tr><td>Стадия</td><td>Лист</td><td>Листов</td></tr><tr><td>ДПТ</td><td>1</td><td>24</td></tr></table> <div> МАГИСТРАЛЬ Черноземье</div>			Стадия	Лист	Листов	ДПТ	1	24
Разработал	Проскурин		12.25	ПОЯСНИТЕЛЬНАЯ ЗАПИСКА																																
ГИП	Проскурин		12.25																																	
Н.контр	Рудаков		12.25																																	
Стадия	Лист	Листов																																		
ДПТ	1	24																																		

- подготовка схемы планировочной организации земельных участков для целей дальнейшей подготовки материалов для выдачи разрешения на строительство.

Цель работы и задачи:

1.Разработка проекта планировки территории:

- изготовление чертежей проекта планировки территории;
- формирование материалов по обоснованию проекта планировки территории (пояснительная записка, материалы в графической форме).

2. Разработка проекта межевания территории:

- изготовление чертежей проекта межевания территории;
- формирование материалов по обоснованию проекта межевания территории.

3. Подготовка схема планировочной организации земельных участков для целей дальнейшей подготовки материалов для выдачи разрешения на строительство.

Подготовка графической части документации по планировке территории осуществляется в системе координат, используемой для ведения Единого государственного реестра недвижимости.

1.1 Основание для разработки документации по планировке территории

- Подпрограмма 1 «Развитие сети автомобильных дорог Курской области» государственной программы Курской области «Развитие транспортной системы, обеспечение перевозки пассажиров в Курской области и безопасности дорожного движения» (ред. от 10.12.2019 N 1238-па);

- Постановление Администрации Курской области от 22.11.2009 № 382 (ред. от 04.05.2018г.) «Об утверждении схемы территориального планирования Курской области»;

- Договор на выполнение проектно-изыскательских работ от 10.09.2019 № 16-ПИР;

- Распоряжение Правительства Курской области от 16.10.2025 № 847-рп «О подготовке изменений в документацию по планировке территории «Автомобильная дорога «Курск - Борисоглебск» - Кшенский - граница Липецкой области» - Кшень - Панское» - Воскресеновка в Советском и Тимском районах Курской области;

- Задание на внесение изменений в документацию по планировке территории объекта Автомобильная дорога «Курск - Борисоглебск» - Кшенский - граница Липецкой

						16-РД-259-ПМТ-3-ПЗ	Лист
Изм.	Кол.уч	Лист	№док.	Подпись	Дата		2

области» - Кшень - Панское» - Воскресеновка в Советском и Тимском районах Курской области.

1.2 Исходные данные

Исходными данными для проектирования послужили:

- результаты инженерных изысканий (инженерно-геодезических, инженерно-геологических, инженерно-гидрологических, инженерно-экологических);
- основные проектные решения (с выделением элементов планировочной структуры подлежащей застройке территории в связи с планируемым строительством/реконструкцией);
- дополнительные данные, необходимые для разработки документации по планировке территории в соответствии с требованиями Градостроительного кодекса Российской Федерации.

1.3 Нормативная документация

- Земельный кодекс Российской Федерации от 25.10.2001 № 136-ФЗ;
- Градостроительный кодекс Российской Федерации от 29.12.2004 № 190-ФЗ;
- Водный кодекс Российской Федерации от 03.06.2006 № 74-ФЗ;
- Лесной кодекс Российской Федерации от 04.12.2006 № 200-ФЗ;
- Федеральный закон Российской Федерации от 08.11.2007 № 257-ФЗ «Об автомобильных дорогах и о дорожной деятельности в Российской Федерации и о внесении изменений в отдельные законодательные акты Российской Федерации»;
- Федеральный закон российской Федерации от 13.07.2015 № 218-ФЗ «О государственной регистрации недвижимости»;
- постановление Правительства Российской Федерации от 07.03.2017 № 269 «Об утверждении перечня случаев, при которых для строительства, реконструкции линейного объекта не требуется подготовка документации по планировке территории»;
- постановление Правительства Российской Федерации от 02.09.2009 № 717 «О нормах отвода земель для размещения автомобильных дорог и (или) объектов дорожного сервиса»;
- постановление Правительства Российской Федерации от 31.03.2017 № 402 «Об утверждении правил выполнения инженерных изысканий, необходимых для подготовки документации по планировке территории, перечня видов инженерных изысканий,

						16-РД-259-ПМТ-3-ПЗ	Лист
Изм.	Кол.уч	Лист	№док.	Подпись	Дата		3

необходимых для документации по планировке территории, и о внесении изменений в постановление Правительства Российской Федерации от 19 января 2006г. № 20»;

- постановление Правительства Российской Федерации от 12.05.2017 № 564 «Об утверждении Положения о составе и содержании проектов планировки территории, предусматривающих размещение одного или нескольких линейных объектов»;

- постановление Правительства Российской Федерации от 26.07.2017 № 884 «Об утверждении Правил подготовки документации по планировке территории, подготовка которой осуществляется на основании решений уполномоченных федеральных органов исполнительной власти, и принятия уполномоченными федеральными органами исполнительной власти решений об утверждении документации по планировке территории для размещения объектов федерального значения и иных объектов капитального строительства, размещение которых планируется на 2 и более субъектов Российской Федерации»;

- постановление Правительства Российской Федерации от 29.10.2009 № 860 «О требованиях к обеспеченности автомобильных дорог общего пользования объектами дорожного сервиса, размещаемыми в границах полос отвода»;

- приказ Минтранса Российской федерации от 06.07.2012 № 199 «об утверждении Порядка подготовки документации по планировке территории, предназначенной для размещения дорог общего пользования федерального значения»;

- приказ Минтранса Российской Федерации от 13.01.2010 № 4 «Об установлении и использовании придорожных полос автомобильных дорог федерального значения»;

- Приказ Минтранса Российской Федерации от 13.01.2010 № 5 «Об установлении и использовании полос отвода автомобильных дорог федерального значения»;

- Приказ Минстроя России от 25.04.2017 № 738/пр «Об утверждении видов элементов планировочной структуры»;

- Приказ Минстроя России от 25.04.2017 № 740/пр «Об установлении случаев подготовки и требований к подготовке входящей в состав материалов по обоснованию проекта планировки территории схемы вертикальной планировки, инженерной подготовки и инженерной защиты территории»;

- Приказ Минстроя России от 25.04.2017 № 739/пр «Об утверждении требований к цифровым топографическим картам и цифровым топографическим планам, используемым при подготовке графической части документации по планировке территории»;

						16-РД-259-ПМТ-3-ПЗ	Лист
Изм.	Кол.уч	Лист	№док.	Подпись	Дата		4

- региональные нормативы градостроительного проектирования Курской области, утвержденные постановлением администрации Курской области от 15.11.2011 № 577-па «Об утверждении региональных нормативов градостроительного проектирования Курской области»;

- государственные регламенты, нормы, правила, стандарты, а также исходные данные, технические условия и требования, выданные органами государственного надзора и заинтересованными организациями при согласовании места размещения объекта строительства.

При разработке проект планировки территории было учтено территориальное планирование Курской области, Тимского и Советского муниципальных районов, сельского поселения «Ленинский сельсовет» Тимского района и сельского поселения «Мансуровский сельсовет» Советского района:

- схема территориального планирования Курской области, утвержденная постановлением Администрации Курской области от 22.11.2009 № 382 (ред. от 04.05.2018г.);

- схема территориального планирования Тимского муниципального района Курской области, утвержденная решением Представительного собрания муниципального района «Тимский район» от 25.03.2010 № 10;

- схема территориального планирования Советского муниципального района Курской области, утвержденная решением Представительного собрания муниципального района «Советский район» от 27.10.2010 № 96;

- генеральный план МО «Ленинский сельсовет» Тимского района Курской области;

- генеральный план МО «Мансуровский сельсовет» Советского района Курской области;

- правила землепользования и застройки МО «Ленинский сельсовет» Тимского района Курской области;

- правила землепользования и застройки МО «Мансуровский сельсовет» Советского района Курской области.

Документация по планировке территории выполнена в следующем составе:

1. Проект планировке территории:

- Том 1 Основная (утверждаемая) часть.

- Том 2 Материалы по обоснованию.

						16-РД-259-ПМТ-3-ПЗ	Лист
Изм.	Кол.уч	Лист	№док.	Подпись	Дата		5

2. Проект межевания территории:
- Том 3 Основная (утверждаемая) часть.
 - Том 4 Материалы по обоснованию

2 СВЕДЕНИЯ О ПЛАНИРУЕМОЙ ТЕРРИТОРИИ ПОД РАЗМЕЩЕНИЕ ОБЪЕКТА ТРАНСПОРТНОЙ ИНФРАСТРУКТУРЫ

В административном отношении, размещение линейного объекта регионального значения предусмотрено на территории Тимского и Советского районов Курской области. Трасса пересекает границы населенных пунктов Постояновка и Воскресеновка Ленинского сельсовета Тимского района и населенного пункта Бородаевка Мансуровского сельсовета Советского района Курской области.

Назначение планируемого для размещения линейного объекта – «Автомобильная дорога "Курск-Борисоглебск"-Кшенский-граница Липецкой области"- Кшень-Панское" - Воскресеновка в Советском и Тимском районах Курской области».

Полоса отвода объекта транспортной инфраструктуры сформирована в границах красных линий, утвержденных в составе проекта планировки территории.

Информация о площадях земель, необходимых для размещения объекта строительства, приведена в таблице 2.1.

Таблица 2.1. Сводная ведомость занимаемых земель

	До проведения работ по реконструкции, га	Дополнительно для размещения объекта, га	Общая площадь для размещения объекта, га
Площадь полосы отвода (в границах строительных работ), га	0,3651	12,7981	13,1632

В границах планируемой территории под размещение линейного объекта – «Автомобильная дорога "Курск-Борисоглебск"-Кшенский-граница Липецкой области"- Кшень-Панское" - Воскресеновка в Советском и Тимском районах Курской области» ООПТ регионального и местного значения отсутствуют (Приложение 12).

2.1 Перечень и сведения о площади образуемых земельных участков, в том числе возможные способы их образования

Образование земельных участков, входящих в полосу отвода объекта регионального значения «Автомобильная дорога "Курск-Борисоглебск"-Кшенский-граница Липецкой области"- Кшень-Панское" - Воскресеновка в Советском и Тимском районах Курской области», предусмотрено:

- из земель, государственная собственность на которые не разграничена;
- путем раздела земельных участков, находящихся в пользовании (собственности, аренде) юридических и физических лиц.

Перечень и сведения о площади образуемых земельных участков, с целью строительства и размещения объекта «Автомобильная дорога "Курск-Борисоглебск"-Кшенский-граница Липецкой области"- Кшень-Панское" - Воскресеновка в Советском и Тимском районах Курской области», а также возможные способы их образования представлены в приложении 6.

Перечень координат характерных точек границ образуемых земельных участков, с целью строительства и размещения объекта представлен в приложении 3.

2.2 Перечень и сведения о публичных сервитутах, устанавливаемых на период строительства объекта

В целях реализации строительства объекта «Автомобильная дорога "Курск-Борисоглебск"-Кшенский-граница Липецкой области"- Кшень-Панское" - Воскресеновка в Советском и Тимском районах Курской области» проектом предусмотрено установление публичных сервитутов.

В соответствии с п. 6 ст. 39.41 Земельного кодекса РФ границы публичного сервитута устанавливаются в целях, предусмотренных п. 1 ст. 39.37 и определены в соответствии с установленными документацией по планировке территории границами зон планируемого размещения объектов и представлены на чертежах 6-ПИР-259-ПМТ-3-ГЧ-2.1, 6-ПИР-259-ПМТ-3-ГЧ-2.2, 6-ПИР-259-ПМТ-3-ГЧ-2.3.

В соответствии с пунктом 2 статьи 39.37 Земельного кодекса Российской Федерации публичный сервитут устанавливается для складирования строительных и иных материалов, размещения временных или вспомогательных сооружений (включая ограждения, бытовки, навесы) и (или) строительной техники, которые необходимы для

						16-РД-259-ПМТ-3-ПЗ	Лист
Изм.	Кол.уч	Лист	№док.	Подпись	Дата		7

обеспечения строительства объекта транспортной инфраструктуры регионального значения, на срок строительства и представлен на чертеже 6-ПИР-259-ПМТ-3-ГЧ-2.1.

Границы и площадь публичного сервитута, определены в соответствии с проектом планировки территории объекта строительства.

Перечень координат характерных точек границ публичных сервитутов представлен в приложении 10.

Характеристики устанавливаемых публичных сервитутов, а также земельные участки, на которых предусмотрено установление, представлены в Таблице 2.2.1

№ п/п	Кадастровый номер исходного земельного участка, квартала	Адрес (местоположение) земельного участка	Площадь сервитута в границах землепользования, кв.м.	Категория земель / Фактическое разрешенное использование	Вид права / правообладатель / Ограничения
1	2	3	4	5	6
1	46:21:000000:1115	306600, Российская Федерация, Курская область, Советский район, Мансуровский сельсовет	1091	Земли сельскохозяйственного назначения / Для сельскохозяйственного производства	'ОБЩЕСТВО С ОГРАНИЧЕННОЙ ОТВЕТСТВЕННОСТЬЮ "АГРО-ИНВЕСТ-КШЕНЬ", ИНН: 4621009116, ОГРН: 1144628000186
2	46:21:111103	Курская область, Советский район, Муниципальное образование "Мансуровский сельсовет", д. Бородаевка	586	--	Неразграниченная государственная собственность
3	46:21:110502	Курская область, Советский район, Муниципальное образование "Мансуровский сельсовет", д. Бородаевка	1528	--	Неразграниченная государственная собственность
1.1	46:21:110502	Курская область, Советский район, Муниципальное образование "Мансуровский сельсовет", д. Бородаевка	109	--	Неразграниченная государственная собственность
1.2	46:21:110502:69	Курская область, Советский район, Мансуровский сельсовет, д. Бородаевка, а/д "Курск - Борисоглебск" - Кшенский - граница Липецкой области" - Кшень - Панское	160	Земли населенных пунктов / Земельные участки (территории) общего пользования	Собственность / Курская область

№ п/п	Кадастровый номер исходного земельного участка, квартала	Адрес (местоположение) земельного участка	Площадь сервитута в границах землепользования, кв.м.	Категория земель / Фактическое разрешенное использование	Вид права / правообладатель / Ограничения
1	2	3	4	5	6
1.3	46:21:110502	Курская область, Советский район, Муниципальное образование "Мансуровский сельсовет", д. Бородаевка	1573	--	Неразграниченная государственная собственность
1.4	46:21:110502	Курская область, Советский район, Муниципальное образование "Мансуровский сельсовет", д. Бородаевка	85	--	Неразграниченная государственная собственность
1.5	46:21:110502	Курская область, Советский район, Муниципальное образование "Мансуровский сельсовет", д. Бородаевка	817	--	Неразграниченная государственная собственность
1.6	46:21:110502	Курская область, Советский район, Муниципальное образование "Мансуровский сельсовет", д. Бородаевка	70	--	Неразграниченная государственная собственность
1.7	46:21:110502	Курская область, Советский район, Муниципальное образование "Мансуровский сельсовет", д. Бородаевка	88	--	Неразграниченная государственная собственность
1.8	46:21:000000:1115	306600, Российская Федерация, Курская область, Советский район, Мансуровский сельсовет	1387	Земли сельскохозяйственного назначения / Для сельскохозяйственного производства	'ОБЩЕСТВО С ОГРАНИЧЕННОЙ ОТВЕТСТВЕННОСТЬЮ "АГРО-ИНВЕСТИЦИИ", ИНН: 4621009116, ОГРН: 1144628000186
1.9	46:21:110502	Курская область, Советский район, Муниципальное образование "Мансуровский сельсовет", д. Бородаевка	3051	--	Неразграниченная государственная собственность

№ п/п	Кадастровый номер исходного земельного участка, квартала	Адрес (местоположение) земельного участка	Площадь сервитута в границах землепользования, кв.м.	Категория земель / Фактическое разрешенное использование	Вид права / правообладатель / Ограничения
1	2	3	4	5	6
1.10	46:21:111103	Курская область, Советский район, Муниципальное образование "Мансуровский сельсовет", д. Бородаевка	16	--	Неразграниченная государственная собственность
1.11	46:24:070701:249	Курская обл., р-н Тимский, Ленинский сельсовет, д. Постояновка, ул. Парковая, 6	73	Земли населённых пунктов / для эксплуатации и обслуживания муниципального казенного общеобразовательного учреждения "Волобуевская средняя общеобразовательная школа";	Собственность / Постоянное (бессрочное) пользование / Администрация Тимского района Курской области / Муниципальное казенное общеобразовательное учреждение "Волобуевская средняя общеобразовательная школа"
1.12	46:24:070701:248	Курская область, Тимский район, Ленинский сельсовет, д.Постояновка, ул.Парковая	40	Земли населённых пунктов / для эксплуатации и обслуживания спортивной площадки	Права не зарегистрированы
1.13	46:24:070701	Курская область, Тимский район, Муниципальное образование "Ленинский сельсовет", д. Постояновка	381	--	Неразграниченная государственная собственность
1.14	46:24:070701	Курская область, Тимский район, Муниципальное образование "Ленинский сельсовет", д. Постояновка	808	--	Неразграниченная государственная собственность
1.15	46:24:070701:261	Курская область, Тимский район, Ленинский сельсовет, д. Постояновка	226	Земли населённых пунктов / для ведения личного подсобного хозяйства	Права не зарегистрированы

№ п/п	Кадастровый номер исходного земельного участка, квартала	Адрес (местоположение) земельного участка	Площадь сервитута в границах землепользования, кв.м.	Категория земель / Фактическое разрешенное использование	Вид права / правообладатель / Ограничения
1	2	3	4	5	6
1.16	46:24:070701	Курская область, Тимский район, Муниципальное образование "Ленинский сельсовет", д. Постояновка	128	--	Неразграниченная государственная собственность
1.17	46:24:000000:529(4)	Российская Федерация, Курская область, Тимский район, Ленинский сельсовет, д. Постояновка	43	Земли населённых пунктов / коммунальное обслуживание	не зарегистрировано, данные о правообладателе отсутствуют
1.18	46:24:070701	Курская область, Тимский район, Муниципальное образование "Ленинский сельсовет", д. Постояновка	9	--	Неразграниченная государственная собственность
2.1	46:21:110502	Курская область, Советский район, Муниципальное образование "Мансуровский сельсовет", д. Бородаевка	73	--	Неразграниченная государственная собственность
2.2	46:21:110502	Курская область, Советский район, Муниципальное образование "Мансуровский сельсовет", д. Бородаевка	73	--	Неразграниченная государственная собственность
2.3	46:21:110502	Курская обл, Советский район, МО "Мансуровский сельсовет", д. Бородаевка	45	--	Неразграниченная государственная собственность
2.4	46:21:110502	Курская область, Советский район, Муниципальное образование "Мансуровский сельсовет", д. Бородаевка	474	--	Неразграниченная государственная собственность
2.5	46:21:110502	Курская область, Советский район, Муниципальное образование "Мансуровский сельсовет",	432	--	Неразграниченная государственная собственность

№ п/п	Кадастровый номер исходного земельного участка, квартала	Адрес (местоположение) земельного участка	Площадь сервитута в границах землепользования, кв.м.	Категория земель / Фактическое разрешенное использование	Вид права / правообладатель / Ограничения
1	2	3	4	5	6
		д. Бородаевка			
2.6	46:24:070601	Курская область, Тимский район, Муниципальное образование "Ленинский сельсовет", д. Воскресеновка	442	--	Неразграниченная государственная собственность
2.7	46:24:070601	Курская область, Тимский район, Муниципальное образование "Ленинский сельсовет", д. Воскресеновка	229	--	Неразграниченная государственная собственность
3.1	46:21:110502	Курская область, Советский район, Муниципальное образование "Мансуровский сельсовет", д. Бородаевка	174	--	Неразграниченная государственная собственность
3.2	46:21:110502	Курская область, Советский район, Муниципальное образование "Мансуровский сельсовет", д. Бородаевка	101	--	Неразграниченная государственная собственность
3.3	46:21:110502	Курская область, Советский район, Муниципальное образование "Мансуровский сельсовет", д. Бородаевка	368	--	Неразграниченная государственная собственность
3.4	46:21:110502	Курская область, Советский район, Муниципальное образование "Мансуровский сельсовет", д. Бородаевка	55	--	Неразграниченная государственная собственность
3.5	46:21:110502	Курская область, Советский район, Муниципальное образование "Мансуровский	224	--	Неразграниченная государственная собственность

№ п/п	Кадастровый номер исходного земельного участка, квартала	Адрес (местоположение) земельного участка	Площадь сервитута в границах землепользования, кв.м.	Категория земель / Фактическое разрешенное использование	Вид права / правообладатель / Ограничения
1	2	3	4	5	6
		сельсовет", д. Бородаевка			
3.6	46:21:110502	Курская область, Советский район, Муниципальное образование "Мансуровский сельсовет", д. Бородаевка	828	--	Неразграниченная государственная собственность
3.7	46:21:110502	Курская область, Советский район, Муниципальное образование "Мансуровский сельсовет", д. Бородаевка	122	--	Неразграниченная государственная собственность
3.8	46:21:000000:1115	306600, Российская Федерация, Курская область, Советский район, Мансуровский сельсовет	2	Земли сельскохозяйственного назначения / Для сельскохозяйственного производства	'ОБЩЕСТВО С ОГРАНИЧЕННОЙ ОТВЕТСТВЕННОСТЬЮ "АГРО-ИНВЕСТИЦИИ", ИНН: 4621009116, ОГРН: 1144628000186
3.9	46:21:111103	Курская область, Советский район, Муниципальное образование "Мансуровский сельсовет", д. Бородаевка	5	--	Неразграниченная государственная собственность
3.10	46:24:070601	Курская область, Тимский район, Муниципальное образование "Ленинский сельсовет", д. Воскресеновка	666	--	Неразграниченная государственная собственность
3.11	46:24:070601	Курская область, Тимский район, Муниципальное образование "Ленинский сельсовет", д. Воскресеновка	51	--	Неразграниченная государственная собственность
3.12	46:24:070601	Курская область, Тимский район, Муниципальное образование "Ленинский	30	--	Неразграниченная государственная собственность

№ п/п	Кадастровый номер исходного земельного участка, квартала	Адрес (местоположение) земельного участка	Площадь сервитута в границах землепользования, кв.м.	Категория земель / Фактическое разрешенное использование	Вид права / правообладатель / Ограничения
1	2	3	4	5	6
		сельсовет", д. Воскресеновка			
3.13	46:24:070601	Курская область, Тимский район, Муниципальное образование "Ленинский сельсовет", д. Воскресеновка	31	--	Неразграниченная государственная собственность
3.14	46:24:070601	Курская область, Тимский район, Муниципальное образование "Ленинский сельсовет", д. Воскресеновка	64	--	Неразграниченная государственная собственность
3.15	46:24:070601	Курская область, Тимский район, Муниципальное образование "Ленинский сельсовет", д. Воскресеновка	60	--	Неразграниченная государственная собственность
3.16	46:24:070701	Курская область, Тимский район, Муниципальное образование "Ленинский сельсовет", д. Постоянновка	34	--	Неразграниченная государственная собственность
3.17	46:24:070701	Курская область, Тимский район, Муниципальное образование "Ленинский сельсовет", д. Постоянновка	110	--	Неразграниченная государственная собственность
3.18	46:24:070601	Курская область, Тимский район, Муниципальное образование "Ленинский сельсовет", д. Воскресеновка	170	--	Неразграниченная государственная собственность
3.19	46:24:070701:249	Курская обл., р-н Тимский, Ленинский сельсовет, д. Постоянновка, ул. Парковая, 6	43	Земли населённых пунктов / для эксплуатации и обслуживания	Собственность / Постоянное (бессрочное) пользование /Администрация

№ п/п	Кадастровый номер исходного земельного участка, квартала	Адрес (местоположение) земельного участка	Площадь сервитута в границах землепользования, кв.м.	Категория земель / Фактическое разрешенное использование	Вид права / правообладатель / Ограничения
1	2	3	4	5	6
				муниципального казенного общеобразовательного учреждения "Волобуевская средняя общеобразовательная школа";	Тимского района Курской области / Муниципальное казенное общеобразовательное учреждение "Волобуевская средняя общеобразовательная школа"
3.20	46:24:070701	Курская область, Тимский район, Муниципальное образование "Ленинский сельсовет", д. Постояновка	51	--	Неразграниченная государственная собственность
3.21	46:24:070701	Курская область, Тимский район, Муниципальное образование "Ленинский сельсовет", д. Постояновка	84	--	Неразграниченная государственная собственность

Публичные сервитуты, устанавливаемые в соответствии с Федеральным законом от 8 ноября 2007 года N 257-ФЗ "Об автомобильных дорогах и о дорожной деятельности в Российской Федерации и о внесении изменений в отдельные законодательные акты Российской Федерации" и оформляемые в соответствии с Приказом Минтранса России от 17.10.2012 №373 "Об утверждении Порядка подачи и рассмотрения заявления об установлении публичного сервитута в отношении земельных участков в границах полос отвода автомобильных дорог (за исключением частных автомобильных дорог) в целях прокладки, переноса, переустройства инженерных коммуникаций и их эксплуатации, а также требований к составу документов, прилагаемых к заявлению об установлении такого публичного сервитута, и требований к содержанию решения об установлении такого публичного сервитута" представлены на чертежах 16-РД-259-ПМТ-3-ГЧ-2.1, 16-РД-259-ПМТ-3-ГЧ-2.2, 16-РД-259-ПМТ-3-ГЧ-2.3.

Характеристики устанавливаемых публичных сервитутов, а также земельные участки, на которых предусмотрено установление, представлены в Таблице 2.2.2

№ п/п	Кадастровый номер исходного земельного участка, квартала	Адрес (местоположение) земельного участка	Площадь сервитута в границах землепользования, кв.м.	Категория земель / Фактическое разрешенное использование	Вид права / правообладатель / Ограничения
1	2	3	4	5	6
Сервитут 1 под эксплуатацию водопровода					
1.1	46:21:110502	Курская область, Советский район, Муниципальное образование "Мансуровский сельсовет", д. Бородаевка	320	--	Неразграниченная государственная собственность
1.2	46:21:110502	Курская область, Советский район, Муниципальное образование "Мансуровский сельсовет", д. Бородаевка	287	--	Неразграниченная государственная собственность
1.3	46:21:110502	Курская область, Советский район, Муниципальное образование "Мансуровский сельсовет", д. Бородаевка	192	--	Неразграниченная государственная собственность
1.4	46:21:111103	Курская область, Советский район, Муниципальное образование "Мансуровский сельсовет", д. Бородаевка	124	--	Неразграниченная государственная собственность
1.5	46:21:000000:1115	306600, Российская Федерация, Курская область, Советский район, Мансуровский сельсовет	208	Земли сельскохозяйственного назначения / Для сельскохозяйственного производства	'ОБЩЕСТВО С ОГРАНИЧЕННОЙ ОТВЕТСТВЕННОСТЬЮ "АГРО-ИНВЕСТ-КШЕНЬ", ИНН: 4621009116, ОГРН: 1144628000186
1.6	46:24:000000:529(4)	Российская Федерация, Курская область, Тимский район, Ленинский сельсовет, д. Постояновка	61	Земли населенных пунктов / коммунальное обслуживание	не зарегистрировано, данные о правообладателе отсутствуют
1.7	46:24:070701	Курская область, Тимский район, Муниципальное образование "Ленинский сельсовет",	362	--	Неразграниченная государственная собственность

№ п/п	Кадастровый номер исходного земельного участка, квартала	Адрес (местоположение) земельного участка	Площадь сервитута в границах землепользования, кв.м.	Категория земель / Фактическое разрешенное использование	Вид права / правообладатель / Ограничения
1	2	3	4	5	6
		д. Постояновка			
Сервитут 2 под эксплуатацию газопровода					
2.1	46:21:110502	Курская область, Советский район, Муниципальное образование "Мансуровский сельсовет", д. Бородаевка	222	--	Неограниченная государственная собственность
2.2	46:21:110502	Курская область, Советский район, Муниципальное образование "Мансуровский сельсовет", д. Бородаевка	195	--	Неограниченная государственная собственность
2.3	46:21:110502	Курская область, Советский район, Муниципальное образование "Мансуровский сельсовет", д. Бородаевка	388	--	Неограниченная государственная собственность
2.4	46:21:110502	Курская область, Советский район, Муниципальное образование "Мансуровский сельсовет", д. Бородаевка	587	--	Неограниченная государственная собственность
2.5	46:24:070601	Курская область, Тимский район, Муниципальное образование "Ленинский сельсовет", д. Воскресеновка	1281	--	Неограниченная государственная собственность
2.6	46:24:070601	Курская область, Тимский район, Муниципальное образование "Ленинский сельсовет", д. Воскресеновка	244	--	Неограниченная государственная собственность
Сервитут 3 под эксплуатацию ВЛ -0,4 кВ					

№ п/п	Кадастровый номер исходного земельного участка, квартала	Адрес (местоположение) земельного участка	Площадь сервитута в границах землепользования, кв.м.	Категория земель / Фактическое разрешенное использование	Вид права / правообладатель / Ограничения
1	2	3	4	5	6
3.1	46:21:110502	Курская область, Советский район, Муниципальное образование "Мансуровский сельсовет", д. Бородаевка	119	--	Неразграниченная государственная собственность
3.2	46:21:110502	Курская область, Советский район, Муниципальное образование "Мансуровский сельсовет", д. Бородаевка	152	--	Неразграниченная государственная собственность
3.3	46:21:110502	Курская область, Советский район, Муниципальное образование "Мансуровский сельсовет", д. Бородаевка	126	--	Неразграниченная государственная собственность
3.4	46:24:070601	Курская область, Тимский район, Муниципальное образование "Ленинский сельсовет", д. Воскресеновка	103	--	Неразграниченная государственная собственность
3.5	46:24:070601	Курская область, Тимский район, Муниципальное образование "Ленинский сельсовет", д. Воскресеновка	37	--	Неразграниченная государственная собственность
3.6	46:24:070601	Курская область, Тимский район, Муниципальное образование "Ленинский сельсовет", д. Воскресеновка	1123	--	Неразграниченная государственная собственность
3.7	46:24:070701	Курская область, Тимский район, Муниципальное образование "Ленинский сельсовет", д. Постояновка	598	--	Неразграниченная государственная собственность

№ п/п	Кадастровый номер исходного земельного участка, квартала	Адрес (местоположение) земельного участка	Площадь сервитута в границах землепользования, кв.м.	Категория земель / Фактическое разрешенное использование	Вид права / правообладатель / Ограничения
1	2	3	4	5	6
3.8	46:24:070701	Курская область, Тимский район, Муниципальное образование "Ленинский сельсовет", д. Постояновка	6	--	Неразграниченная государственная собственность
3.9	46:24:070701	Курская область, Тимский район, Муниципальное образование "Ленинский сельсовет", д. Постояновка	134	--	Неразграниченная государственная собственность

2.3 Перечень и сведения о площади образуемых земельных участков, которые будут отнесены к территориям или имуществу общего пользования, в том числе в отношении которых предполагаются резервирование и (или) изъятие для государственных или муниципальных нужд

Образуемые земельные участки, с целью строительства линейного объекта регионального значения (объект транспортной инфраструктуры) «Автомобильная дорога "Курск-Борисоглебск"-Кшенский-граница Липецкой области"- Кшень-Панское" - Воскресеновка в Советском и Тимском районах Курской области» будут отнесены к территориям общего пользования.

Перечень и сведения о площади образуемых земельных участках представлены:

1. Приложение 6 «перечень образуемых и (или) изменяемых земельных участков, предназначенных для размещения автомобильной дороги общего пользования регионального значения».

2. Приложение 7 «Перечень земельных участков, подлежащих изъятию для государственных нужд в целях размещения объекта регионального значения «Автомобильная дорога "Курск-Борисоглебск"-Кшенский-граница Липецкой области"- Кшень-Панское" - Воскресеновка в Советском и Тимском районах Курской области».

3. Приложение 8 «Перечень земельных участков, образуемых из земель, государственная собственность на которые не разграничена и в отношении которых предполагается резервирование в целях размещения объекта регионального значения «Автомобильная дорога "Курск-Борисоглебск"-Кшенский-граница Липецкой области"- Кшень-Панское" - Воскресеновка в Советском и Тимском районах Курской области».

2.4 Вид разрешенного использования образуемых земельных участков в соответствии с проектом планировки территории

Согласно классификатору видов разрешенного использования земельных участков, утвержденному Приказом Министерства экономического развития Российской Федерации от 01.09.2014 № 540 вид разрешенного использования образуемых земельных участков в соответствии с проектом планировки территории объекта «Автомобильная дорога "Курск-Борисоглебск"-Кшенский-граница Липецкой области"- Кшень-Панское" - Воскресеновка в Советском и Тимском районах Курской области»:

- «Автомобильный транспорт» (код вида разрешенного использования 7.2);
- «Земельные участки (территории) общего пользования» (код вида разрешенного использования 12.0).

2.5 Целевое назначение лесов, вид (виды) разрешенного использования лесного участка, количественные и качественные характеристики лесного участка, сведения о нахождении лесного участка в границах особо защитных участков лесов (в случае если подготовка проекта межевания территории осуществляется в целях определения местоположения границ образуемых и (или) изменяемых лесных участков)

В границах линейного объекта регионального значения (объект транспортной инфраструктуры) «Автомобильная дорога "Курск-Борисоглебск"-Кшенский-граница Липецкой области"- Кшень-Панское" - Воскресеновка в Советском и Тимском районах Курской области» лесные участки отсутствуют (Приложение 11).

2.6 Сведения о границах территории, в отношении которой утвержден проект межевания, содержащие перечень координат характерных точек этих границ в системе координат, используемой для ведения Единого государственного реестра недвижимости

						16-РД-259-ПМТ-3-ПЗ	Лист
Изм.	Кол.уч	Лист	№док.	Подпись	Дата		21

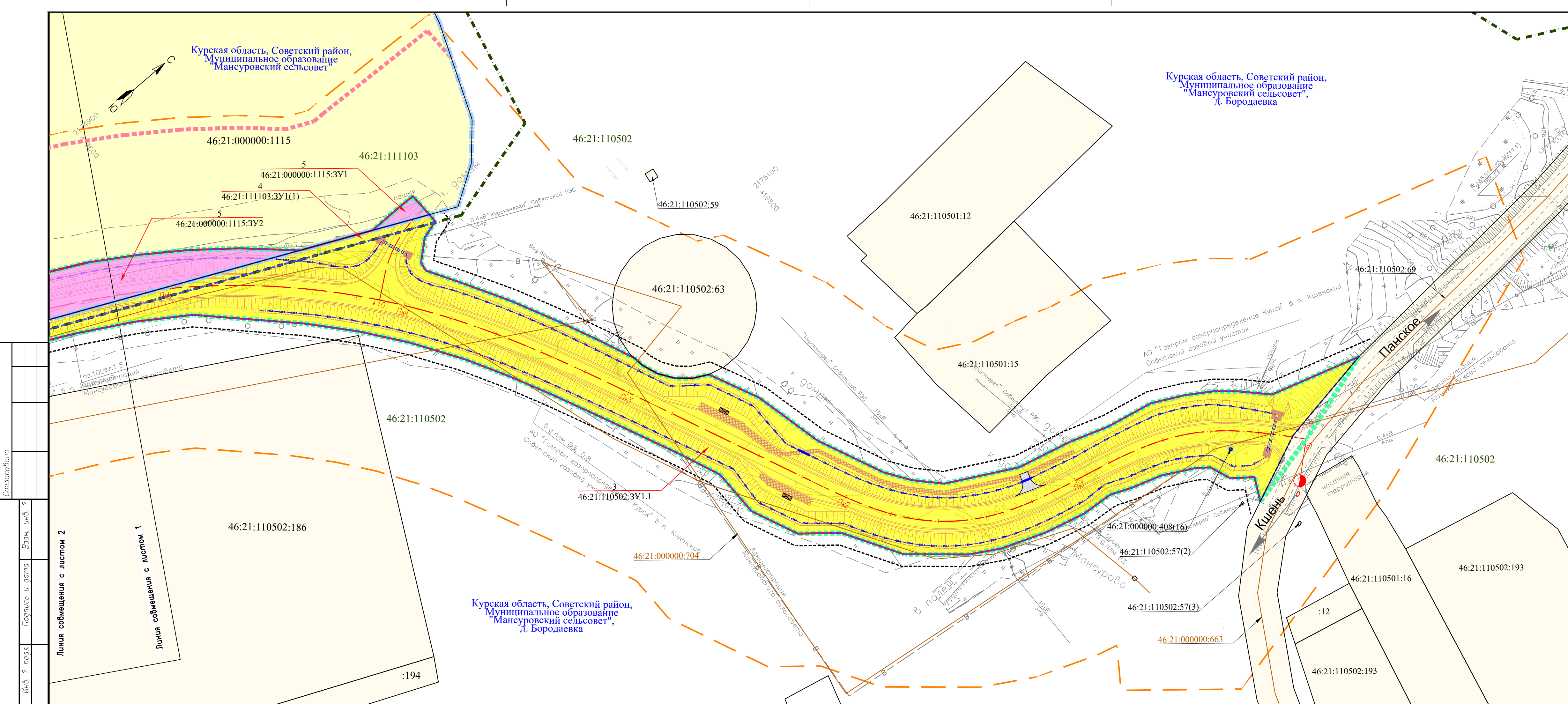
Координаты характерных точек границ территории, в отношении которой утвержден проект межевания, определены в соответствии с требованиями к точности определения координат характерных точек границ, установленных в соответствии с Градостроительным кодексом Российской Федерации для территориальных зон.

Перечень координат характерных точек границ территории, в отношении которой утвержден проект межевания территории, представлен в приложении 4.

Перечень координат характерных точек границ придорожных полос автомобильной дороги, представлен в приложении 5.

						16-РД-259-ПМТ-3-ПЗ	Лист
Изм.	Кол.уч	Лист	№док.	Подпись	Дата		22

Проект межевания территории. Графическая часть



28

УСЛОВНЫЕ ОБОЗНАЧЕНИЯ:

ПкЮ Пк1

ось автомобильной дороги, пикет

ГРАНИЦЫ:

красных линий, элементов планировочной структуры

линии отступа от красных линий в целях определения мест допустимого размещения зданий,строений, сооружений

муниципального района

сельского (городского) поселения

населенного пункта

территории, в отношении которой осуществляется подготовка документации по планировке территории

зоны планируемого размещения линейного объекта регионального значения
(Автомобильная дорога «Курск - Борисоглебск» - Кшенский - граница Липецкой области» - Кшень - Панское - Воскресеновка)

придорожной полосы автомобильной дороги

кадастрового квартала

земельных участков, прошедших государственный кадастровый учет
(сведения о местоположении которых имеются в ЕГРН)

образуемых земельных участков для размещения линейного объекта

образуемых земельных участков, в отношении которых предполагается изъятие для государственных нужд

КОНТУРА:

объектов капитального строительства
(сведения о местоположении которых имеются в ЕГРН)

ПОЯСНИТЕЛЬНЫЕ НАДПИСИ:

46:21:110501:15

кадастровый номер земельного участка

46:24:070701:252

кадастровый номер объекта капитального строительства

46:24:070701

номер кадастрового квартала

46:21:110502:3У1

условные номера образуемых земельных участков для размещения линейного объекта

д. Бородаевка

наименование населенного пункта

КАТЕГОРИЯ ЗЕМЕЛЬ:

земли населенных пунктов

земли сельскохозяйственного назначения

земли промышленности,.....

сведения отсутствуют

ТРАНСПОРТНАЯ ИНФРАСТРУКТУРА:

проектируемый объект

проектируемый водотвод

водопропускные трубы

Схема расположения листов:

1

2

3

4

5

6

С

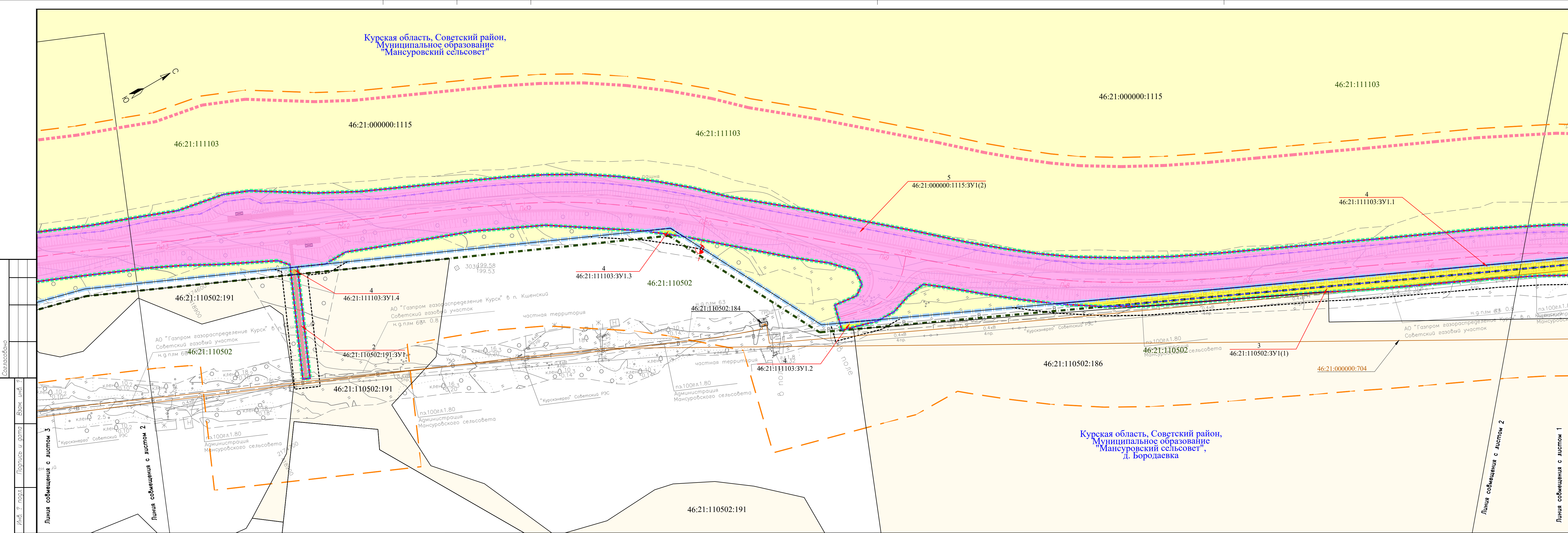
Ю

16-РД-259-ПМТ-3-ГЧ-1					
Внесение изменений в документацию по планировке территории объекта: Автомобильная дорога «Курск - Борисоглебск» - Кшенский - граница Липецкой области» - Кшень - Панское - Воскресеновка в Советском и Тимском районах Курской области					
Изм.	Кол.уч.	Лист	Ндоп.	Подп.	Дата
Разработал	Проскурин				12.25
Проверил	Брагин				12.25
Проект межевания территории. Основная (утверждаемая) часть				Стадия	Лист
				ДПТ	1
Чертёж межевания территории (основной чертёж). М 1:1000				Листов	
				6	
Н.контр.	Рудаков				12.25
ГИП	Проскурин				12.25

Копировал

Формат А4х4

297х841



УСЛОВНЫЕ ОБОЗНАЧЕНИЯ:

Пк0

Пк1

—

ось автомобильной дороги, пикет

ГРАНИЦЫ:

—

красных линий, элементов планировочной структуры

линии отступа от красных линий в целях определения мест допустимого размещения зданий, строений, сооружений

■

■

■

муниципального района

■

■

■

сельского (городского) поселения

■

■

■

населенного пункта

территории, в отношении которой осуществляется подготовка документации по планировке территории

зоны планируемого размещения линейного объекта регионального значения (Автомобильная дорога «Курск - Борисоглебск - Кшенский - граница Липецкой области» - Кшень - Панское - Воскресеновка)

придорожной полосы автомобильной дороги

кадастрового квартала

земельных участков, прошедших государственный кадастровый учет (сведения о местоположении которых имеются в ЕГРН)

образуемых земельных участков для размещения линейного объекта

образуемых земельных участков, в отношении которых предполагается изъятие для государственных нужд

КОНТУРА:

объектов капитального строительства (сведения о местоположении которых имеются в ЕГРН)

ПОЯСНИТЕЛЬНЫЕ НАДПИСИ:

46:21:110501:15

кадастровый номер земельного участка

46:24:070701:252

кадастровый номер объекта капитального строительства

46:24:070701

номер кадастрового квартала

3

46:21:110502:3У1

условные номера образуемых земельных участков для размещения линейного объекта

д. Бородаевка

наименование населенного пункта

КАТЕГОРИЯ ЗЕМЕЛЬ:

■

земли населенных пунктов

■

земли сельскохозяйственного назначения

■

земли промышленности,.....

■

сведения отсутствуют

ТРАНСПОРТНАЯ ИНФРАСТРУКТУРА:

проектируемый объект

проектируемый водотвод

водопропускные трубы

Схема расположения листов:

1

2

3

4

5

6

С

Ю

Изм.

Код.уч.

Лист

№ док

Подпись

Дата

16-РД-259-ПМТ-3-ГЧ-1

Лист

2

Копирова
















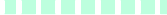





Формат А4х5

297х1051

УСЛОВНЫЕ ОБОЗНАЧЕНИЯ:

— ось автомобильной дороги, пикет

ГРАНИЦЫ:

- | | |
|---|---|
|  | красных линий, элементов планировочной структуры |
|  | линии отступа от красных линий в целях определения мест допустимого размещения зданий, строений, сооружений |
|     | муниципального района |
|     | сельского (городского) поселения |
|     | населенного пункта |
|  | территории, в отношении которой осуществляется подготовка документации по планировке территории |
|  | зоны планируемого размещения линейного объекта регионального значения
(Автомобильная дорога «Курск - Борисоглебск - Кшенский - граница Липецкой области» - Кшень - Панское» - Воскресенская) |
|  | придорожной полосы автомобильной дороги |
|  | кадастрового квартала |
|  | земельных участков, прошедших государственный кадастровый учет
(сведения о местоположении которых имеются в ЕФРН) |
|  | образуемых земельных участков для размещения линейного объекта |
|  | образуемых земельных участков, в отношении которых предполагается изъятие для государственных нужд |

КОНТУРА:

- объектов капитального строительства
(сведения о местоположении которых имеются в ЕГРН)

ПОЯСНИТЕЛЬНЫЕ НАДПИСИ:

- 46:21:110501:15 кадастровый номер земельного участка
46:24:070701:252 кадастровый номер объекта капитального строительства
46:24:070701 номер кадастрового квартала
3 условные номера образуемых земельных участков для
46:21:110502:3У1 размещения линейного объекта
- д. Бородаевка
наименование населенного пункта

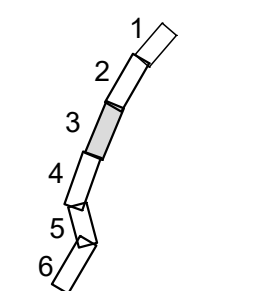
КАТЕГОРИЯ ЗЕМЕЛЬ:

- | | |
|---|--|
|  | земли населенных пунктов |
|  | земли сельскохозяйственного назначения |
|  | земли промышленности,..... |
|  | сведения отсутствуют |

ТРАНСПОРТНАЯ ИНФРАСТРУКТУРА

- проектируемый объект
- проектируемый водоотвод
- водопропускные трубы

Схема расположения листов



Курская область, Советский район,
Муниципальное образование
"Мансуровский сельсовет"

Курская область, Советский район,
Муниципальное образование
"Мансуровский сельсовет"

Курская область, Советский район,
Муниципальное образование
"Мансуровский сельсовет",
д. Бородаевка

Изм.	Кол-во	Лист	№ док	Подпись	Дата
------	--------	------	-------	---------	------

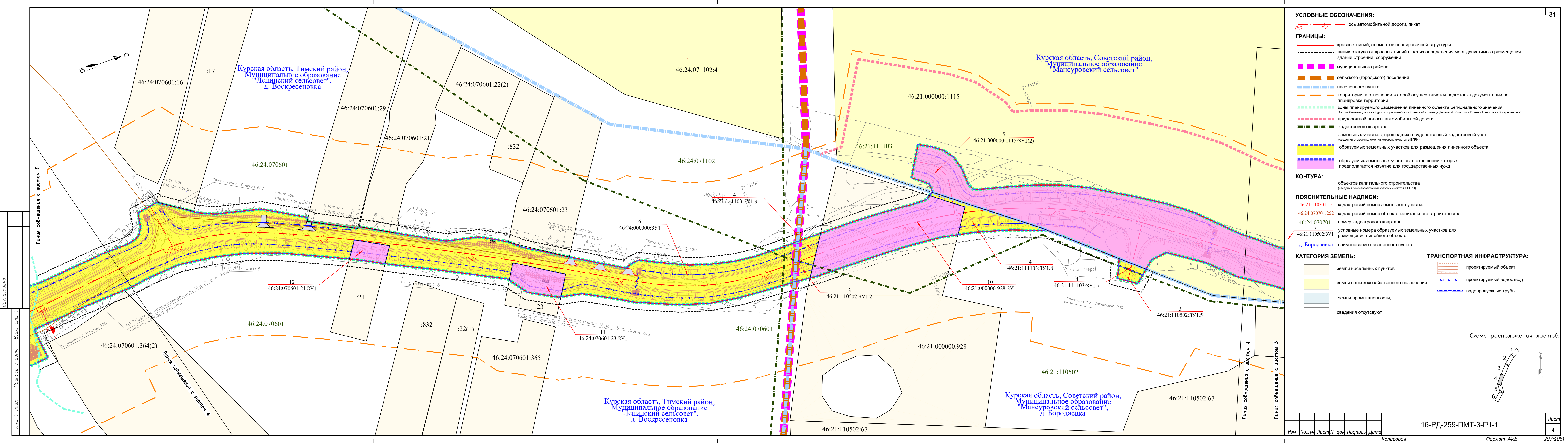
16-РД-259-ПМТ-3-ГЧ-1

Лист
3

Копировал

Формат A4x2

 297×10



УСЛОВНЫЕ ОБОЗНАЧЕНИЯ:

ПКО

ПК

—

ось автомобильной дороги, пикет

ГРАНИЦЫ:

—

красных линий, элементов планировочной структуры

линии отступа от красных линий в целях определения мест допустимого размещения зданий, строений, сооружений

■

муниципального района

■

сельского (городского) поселения

—

населенного пункта

территории, в отношении которой осуществляется подготовка документации по планировке территории

зоны планируемого размещения линейного объекта регионального значения
(Автомобильная дорога «Курск - Борисоглебск» - Кшенский - граница Липецкой области - Кшень - Панкозов - Воскресеновка)

придорожной полосы автомобильной дороги

кадастрового квартала

земельных участков, прошедших государственный кадастровый учет
(сведения о местоположении которых имеются в ЕГРН)

образуемых земельных участков для размещения линейного объекта

образуемых земельных участков, в отношении которых предполагается изъятие для государственных нужд

КОНТУРА:

объектов капитального строительства
(сведения о местоположении которых имеются в ЕГРН)

ПОЯСНИТЕЛЬНЫЕ НАДПИСИ:

46:21:110501:15

кадастровый номер земельного участка

46:24:070701:252

кадастровый номер объекта капитального строительства

46:24:070701

номер кадастрового квартала

3

условные номера образуемых земельных участков для размещения линейного объекта

д. Бородаевка

наименование населенного пункта

КАТЕГОРИЯ ЗЕМЕЛЬ:

■

земли населенных пунктов

■

земли сельскохозяйственного назначения

■

земли промышленности,.....

■

сведения отсутствуют

ТРАНСПОРТНАЯ ИНФРАСТРУКТУРА:

проектируемый объект

проектируемый водоотвод

водопропускные трубы

Схема расположения листов:

1

2

3

4

5

6

С

Ю

Изм.

Код.уч.

Лист

N док

Подпись

Дата

16-РД-259-ПМТ-3-ГЧ-1

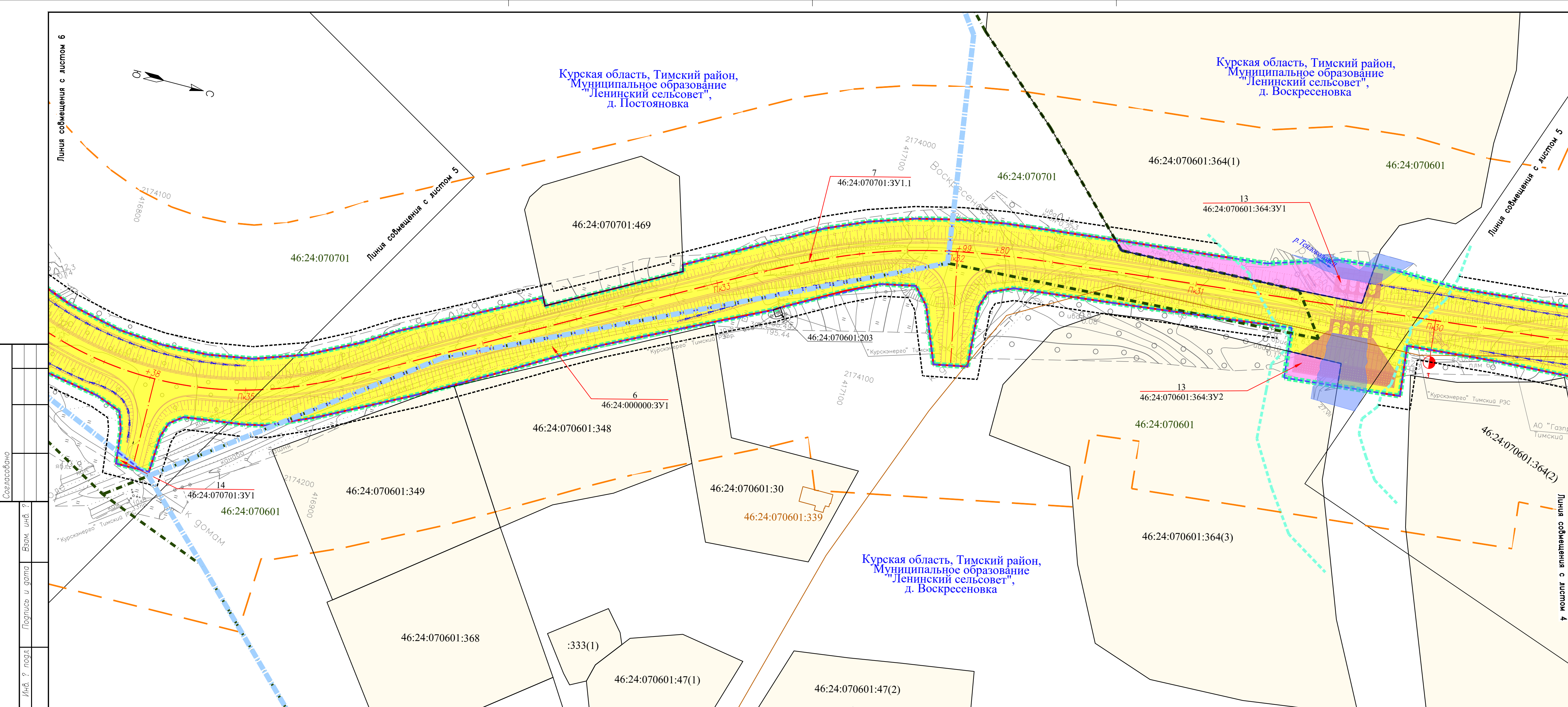
Лист

4

Копировал

Формат А4х5

297х1051



УСЛОВНЫЕ ОБОЗНАЧЕНИЯ:

— ось автомобильной дороги, пикет

ГРАНИЦЫ:

-
- красных линий, элементов планировочной структуры
- линии отступа от красных линий в целях определения мест допустимого размещения зданий, строений, сооружений
- муниципального района
- сельского (городского) поселения
- населенного пункта
- территории, в отношении которой осуществляется подготовка документации по планировке территории
- зоны планируемого размещения линейного объекта регионального значения
(Автомобильная дорога «Курск - Борисоглебск» - Кшенский - граница Литовской области» - Кшень - Панковск - Воскресеновка)
- придорожной полосы автомобильной дороги
- кадастрового квартала
- земельных участков, прошедших государственный кадастровый учет
(сведения о местоположении которых имеются в ЕГРН)
- образуемых земельных участков для размещения линейного объекта
- образуемых земельных участков, в отношении которых предполагается изъятие для государственных нужд





КОНТУРА:

- объектов капитального строительства
(сведения о местоположении которых имеются в ЕГРН)

ПОЯСНИТЕЛЬНЫЕ НАДПИСИ:

- | | |
|------------------|--|
| 46:21:110501:15 | кадастровый номер земельного участка |
| 46:24:070701:252 | кадастровый номер объекта капитального строительства |
| 46:24:070701 | номер кадастрового квартала |
| 3 | |
| 46:21:110502:3У1 | условные номера образуемых земельных участков для размещения линейного объекта |
| д. Бородавка | наименование населенного пункта |

КАТЕГОРИЯ ЗЕМЕЛЬ:

- | | |
|---|--|
|  | земли населенных пунктов |
|  | земли сельскохозяйственного назначения |
|  | земли промышленности,..... |
|  | сведения отсутствуют |

ТРАНСПОРТНАЯ ИНФРАСТРУКТУРА:




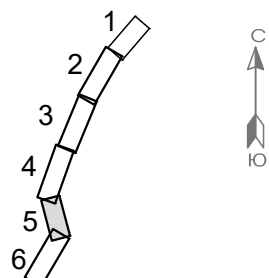
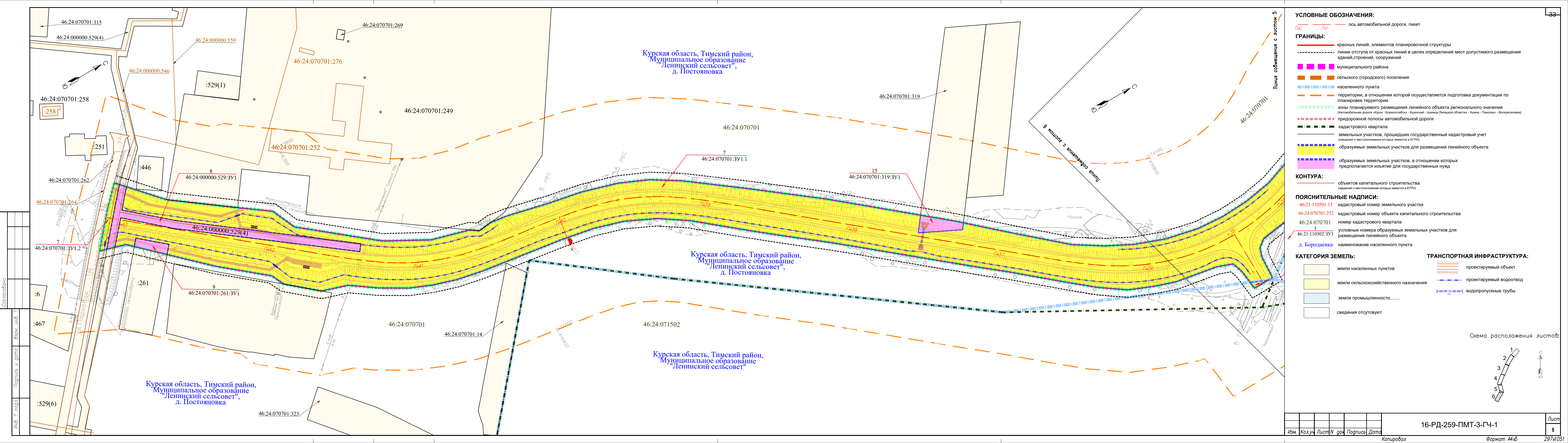
-  проектируемый объект
 проектируемый водоотвод
 водопропускные трубы

Схема расположения листов:



						16-РД-259-ПМТ-3-ГЧ-1	Лист
							5
Изм.	Кол.уч.	Лист	N	док	Подпись		Дата

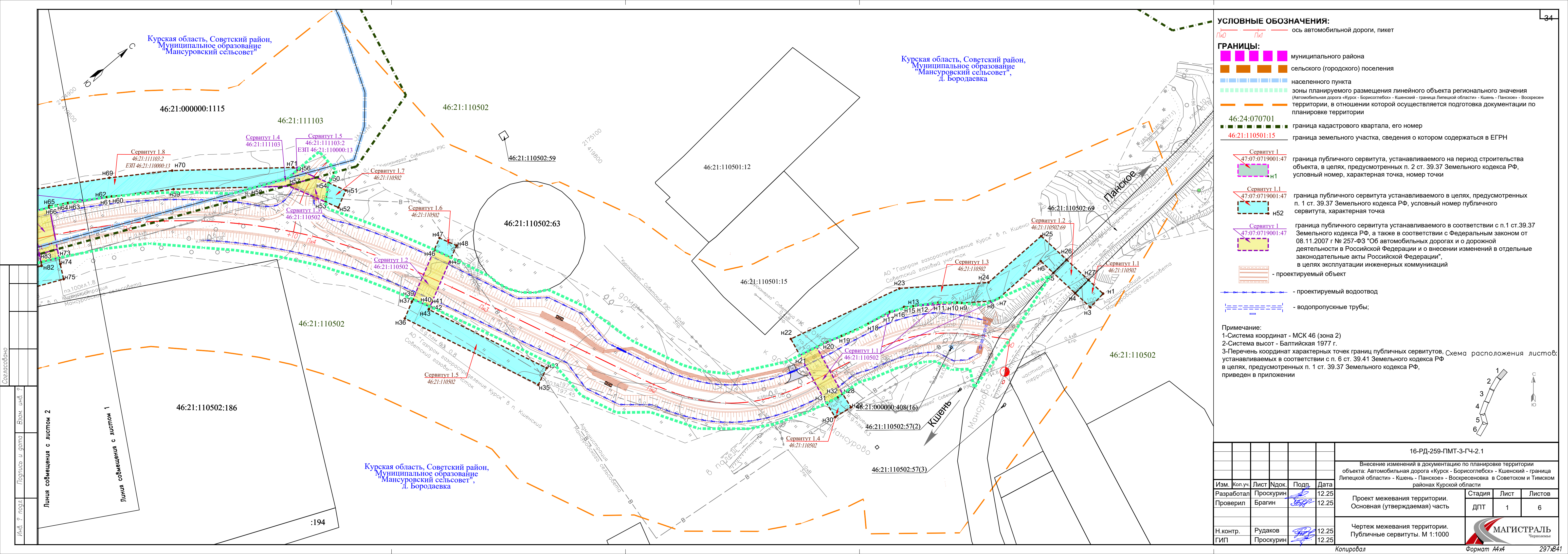


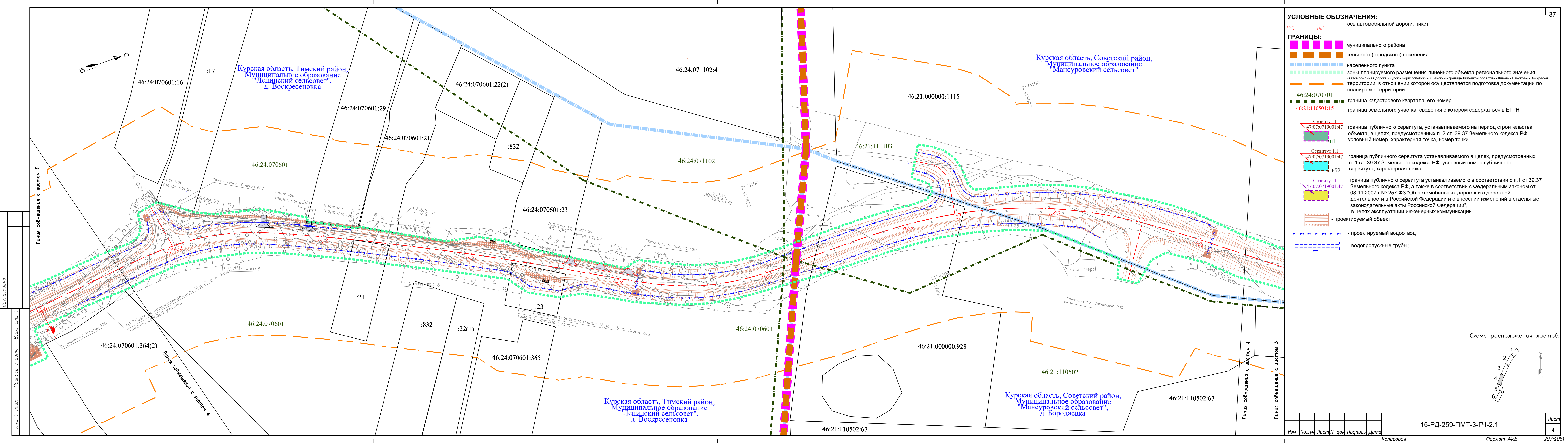
- УСЛОВНЫЕ ОБОЗНАЧЕНИЯ:**
- ось автомобильной дороги, пикет
 - ГРАНИЦЫ:**
 - красных линий, элементов планировочной структуры
 - - - - - линии отступа от красных линий в целях определения мест допустимого размещения зданий, строений, сооружений
 - муниципального района
 - сельского (городского) поселения
 - населенного пункта
 - - - - - территории, в отношении которой осуществляется подготовка документации по планировке территории
 - - - - - зоны планируемого размещения линейного объекта регионального значения (Автомобильная дорога «Курск - Борисоглебск» - Кшенский - граница Липецкой области - Кшень - Панское - Воскресеновка)
 - - - - - придорожной полосы автомобильной дороги
 - кадастрового квартала
 - земельных участков, прошедших государственный кадастровый учет (сведения о местоположении которых имеются в ЕГРН)
 - образуемых земельных участков для размещения линейного объекта
 - образуемых земельных участков, в отношении которых предполагается изъятие для государственных нужд
 - КОНТУРА:**
 - объектов капитального строительства (сведения о местоположении которых имеются в ЕГРН)

- ПОЯСНИТЕЛЬНЫЕ НАДПИСИ:**
- 46:21:110501:15 кадастровый номер земельного участка
 - 46:24:070701:252 кадастровый номер объекта капитального строительства
 - 46:24:070701 номер кадастрового квартала
 - 3 условные номера образуемых земельных участков для размещения линейного объекта
 - д. Бородаевка наименование населенного пункта

- КАТЕГОРИЯ ЗЕМЕЛЬ:**
- земли населенных пунктов
 - земли сельскохозяйственного назначения
 - земли промышленности,.....
 - сведения отсутствуют
- ТРАНСПОРТНАЯ ИНФРАСТРУКТУРА:**
- проектируемый объект
 - проектируемый водоотвод
 - водопропускные трубы

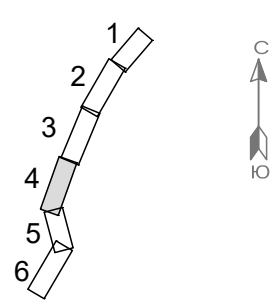




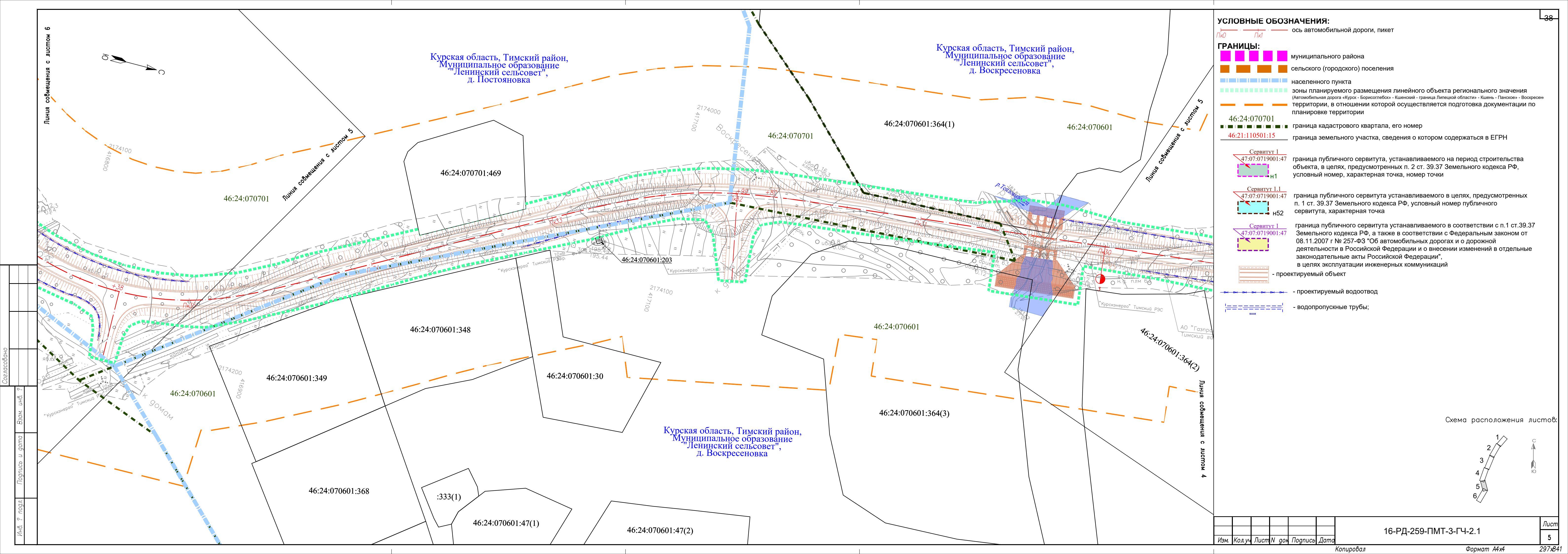


- УСЛОВНЫЕ ОБОЗНАЧЕНИЯ:**
- Пк0 Пк1 ось автомобильной дороги, пикет
- ГРАНИЦЫ:**
- муниципального района
 - сельского (городского) поселения
 - населенного пункта
 - зоны планируемого размещения линейного объекта регионального значения (Автомобильная дорога «Курск - Борисоглебск» - Кшенский - граница Липецкой области - Кшень - Панское - Воскресенск - территория, в отношении которой осуществляется подготовка документации по планировке территории)
 - граница кадастрового квартала, его номер
 - граница земельного участка, сведения о котором содержатся в ЕГРН
- Сервитут 1 47:07:0719001:47 н1 граница публичного сервитута, устанавливаемого на период строительства объекта, в целях, предусмотренных п. 2 ст. 39.37 Земельного кодекса РФ, условный номер, характерная точка, номер точки
- Сервитут 1.1 47:07:0719001:47 н52 граница публичного сервитута устанавливаемого в целях, предусмотренных п. 1 ст. 39.37 Земельного кодекса РФ, условный номер публичного сервитута, характерная точка
- Сервитут 1 47:07:0719001:47 граница публичного сервитута устанавливаемого в соответствии с п.1 ст.39.37 Земельного кодекса РФ, а также в соответствии с Федеральным законом от 08.11.2007 г № 257-ФЗ "Об автомобильных дорогах и о дорожной деятельности в Российской Федерации и о внесении изменений в отдельные законодательные акты Российской Федерации", в целях эксплуатации инженерных коммуникаций
- проектируемый объект
- проектируемый водоотвод
- водопропускные трубы;

Схема расположения листов:



Изм.	Кол.уч.	Лист	N док	Подпись	Дата	16-РД-259-ПМТ-3-ГЧ-2.1	Лист 4
						Копировал	Формат А4х5 297х1051

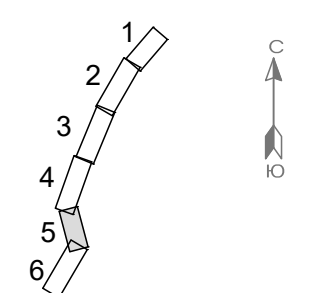


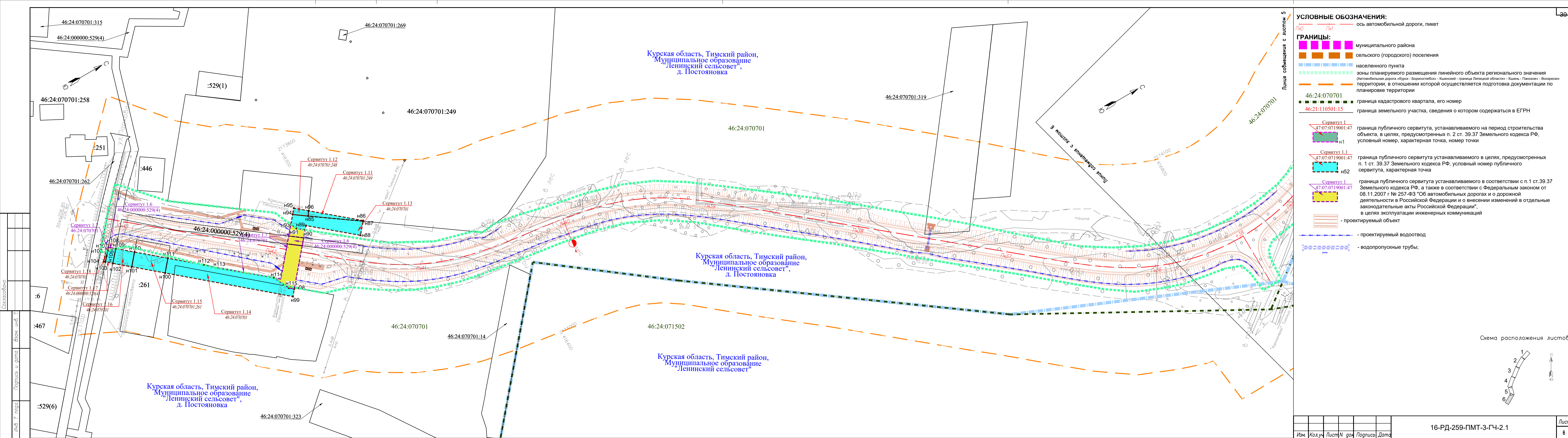
УСЛОВНЫЕ ОБОЗНАЧЕНИЯ:

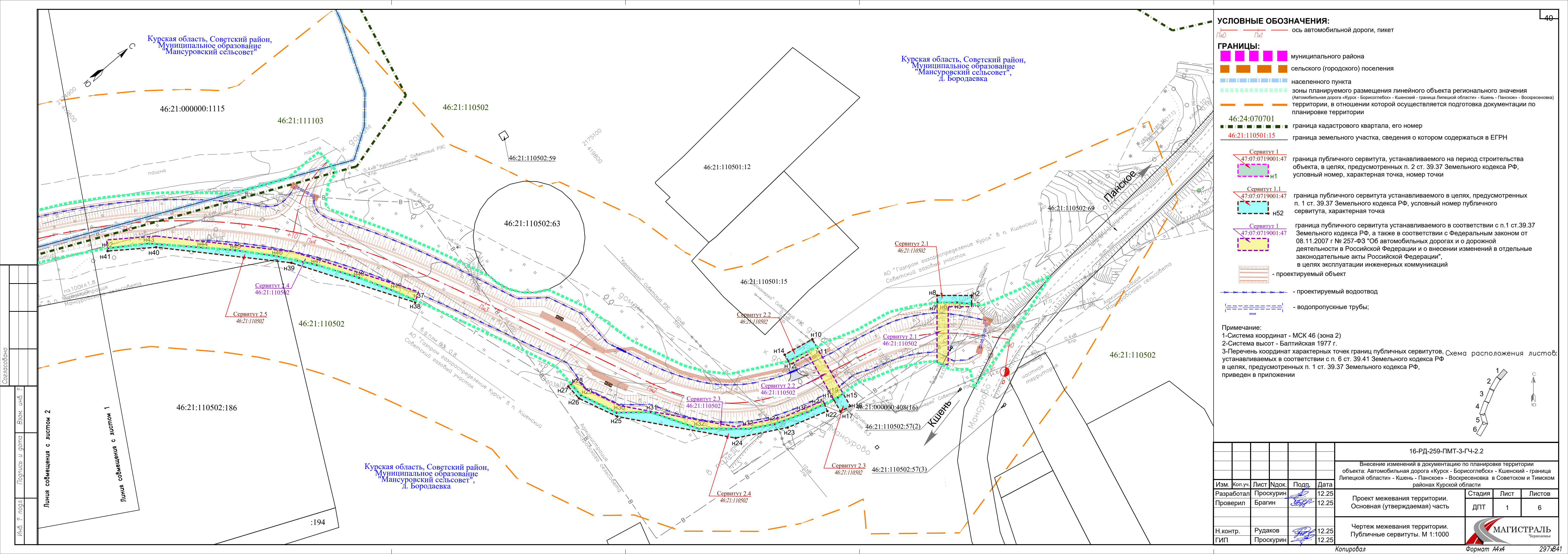
- ось автомобильной дороги, пикет
- ГРАНИЦЫ:
 - муниципального района
 - сельского (городского) поселения
 - населенного пункта
 - зоны планируемого размещения линейного объекта регионального значения (Автомобильная дорога «Курск - Борисоглебск» - Кшенский - граница Липецкой области» - Кшень - Планское» - Воскресенский, в отношении которой осуществляется подготовка документации по планировке территории
- 46:24:070701
- 46:21:110501:15
- граница кадастрового квартала, его номер
- граница земельного участка, сведения о котором содержатся в ЕГРН

- Сервитут 1 47:07:0719001:47
- Сервитут 1.1 47:07:0719001:47
- Сервитут 1 47:07:0719001:47
- граница публичного сервитута, устанавливаемого на период строительства объекта, в целях, предусмотренных п. 2 ст. 39.37 Земельного кодекса РФ, условный номер, характерная точка, номер точки
- граница публичного сервитута устанавливаемого в целях, предусмотренных п. 1 ст. 39.37 Земельного кодекса РФ, условный номер публичного сервитута, характерная точка
- граница публичного сервитута устанавливаемого в соответствии с п.1 ст.39.37 Земельного кодекса РФ, а также в соответствии с Федеральным законом от 08.11.2007 г № 257-ФЗ "Об автомобильных дорогах и о дорожной деятельности в Российской Федерации и о внесении изменений в отдельные законодательные акты Российской Федерации", в целях эксплуатации инженерных коммуникаций
- проектируемый объект
- проектируемый водоотвод
- водопропускные трубы;

Схема расположения листов:



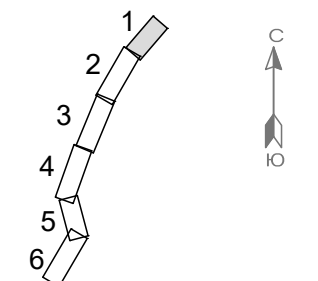









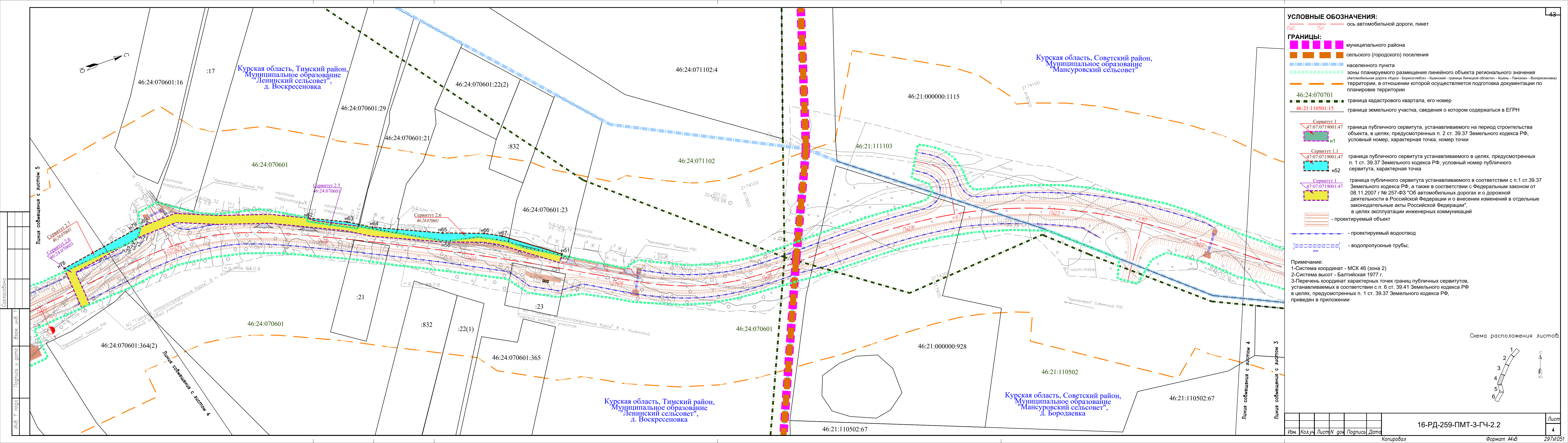
УСЛОВНЫЕ ОБОЗНАЧЕНИЯ:

- ось автомобильной дороги, пикет
- ГРАНИЦЫ:**
- муниципального района
 - сельского (городского) поселения
 - населенного пункта
 - зоны планируемого размещения линейного объекта регионального значения
(Автомобильная дорога «Курск - Борисоглебск» - Кшенский - граница Липецкой области) - Кшень - Панское - Воскресеновка)
 - территории, в отношении которой осуществляется подготовка документации по планировке территории
 - граница кадастрового квартала, его номер
 - граница земельного участка, сведения о котором содержатся в ЕГРН
- Сервитут 1**
47:07:0719001:47
н1
- граница публичного сервитута, устанавливаемого на период строительства объекта, в целях, предусмотренных п. 2 ст. 39.37 Земельного кодекса РФ, условный номер, характерная точка, номер точки
- Сервитут 1.1**
47:07:0719001:47
н52
- граница публичного сервитута устанавливаемого в целях, предусмотренных п. 1 ст. 39.37 Земельного кодекса РФ, условный номер публичного сервитута, характерная точка
- Сервитут 1**
47:07:0719001:47
- граница публичного сервитута устанавливаемого в соответствии с п.1 ст.39.37 Земельного кодекса РФ, а также в соответствии с Федеральным законом от 08.11.2007 г № 257-ФЗ "Об автомобильных дорогах и о дорожной деятельности в Российской Федерации и о внесении изменений в отдельные законодательные акты Российской Федерации", в целях эксплуатации инженерных коммуникаций
- проектируемый объект
- проектируемый водоотвод
- водопропускные трубы;

Примечание:
1-Система координат - МСК 46 (зона 2)
2-Система высот - Балтийская 1977 г.
3-Перечень координат характерных точек границ публичных сервитутов, Схема расположения листов: устанавливаемых в соответствии с п. 6 ст. 39.41 Земельного кодекса РФ в целях, предусмотренных п. 1 ст. 39.37 Земельного кодекса РФ, приведен в приложении



						16-РД-259-ПМТ-3-ГЧ-2.2			
						Внесение изменений в документацию по планировке территории объекта: Автомобильная дорога «Курск - Борисоглебск» - Кшенский - граница Липецкой области» - Кшень - Панское» - Воскресеновка в Советском и Тимском районах Курской области			
Изм.	Кол.уч.	Лист	Ндок.	Подп.	Дата	Проект межевания территории. Основная (утверждаемая) часть	Стадия	Лист	Листов
Разработал		Проскурин			12.25		ДПТ	1	6
Проверил		Брагин			12.25	Чертеж межевания территории. Публичные сервитуты. М 1:1000			
Н.контр.		Рудаков			12.25				
ГИП		Проскурин			12.25				



УСЛОВНЫЕ ОБОЗНАЧЕНИЯ:

Пк0Пк1

ось автомобильной дороги, пикет

ГРАНИЦЫ:

муниципального района

сельского (городского) поселения

населенного пункта

зоны планируемого размещения линейного объекта регионального значения
(Автомобильная дорога «Курск - Борисоглебск» - Кшенский - граница Липецкой области - Кшень - Панское - Воскресеновка)

территории, в отношении которой осуществляется подготовка документации по планировке территории

46:24:070701

граница кадастрового квартала, его номер

46:21:110501:15

граница земельного участка, сведения о котором содержатся в ЕГРН

Сервитут 1
47:07:0719001:47
н1

граница публичного сервитута, устанавливаемого на период строительства объекта, в целях, предусмотренных п. 2 ст. 39.37 Земельного кодекса РФ, условный номер, характерная точка, номер точки

Сервитут 1.1
47:07:0719001:47
н52

граница публичного сервитута устанавливаемого в целях, предусмотренных п. 1 ст. 39.37 Земельного кодекса РФ, условный номер публичного сервитута, характерная точка

Сервитут 1
47:07:0719001:47

граница публичного сервитута устанавливаемого в соответствии с п.1 ст.39.37 Земельного кодекса РФ, а также в соответствии с Федеральным законом от 08.11.2007 г № 257-ФЗ "Об автомобильных дорогах и о дорожной деятельности в Российской Федерации и о внесении изменений в отдельные законодательные акты Российской Федерации", в целях эксплуатации инженерных коммуникаций

проектируемый объект

проектируемый водоотвод

водопропускные трубы;

Примечание:

1-Система координат - МСК 46 (зона 2)

2-Система высот - Балтийская 1977 г.

3-Перечень координат характерных точек границ публичных сервитутов, устанавливаемых в соответствии с п. 6 ст. 39.41 Земельного кодекса РФ в целях, предусмотренных п. 1 ст. 39.37 Земельного кодекса РФ, приведен в приложении

Схема расположения листов:

1

2

3

4

5

6

Изм.

Код.уч.

Лист

N док

Подпись

Дата

16-РД-259-ПМТ-3-ГЧ-2.2

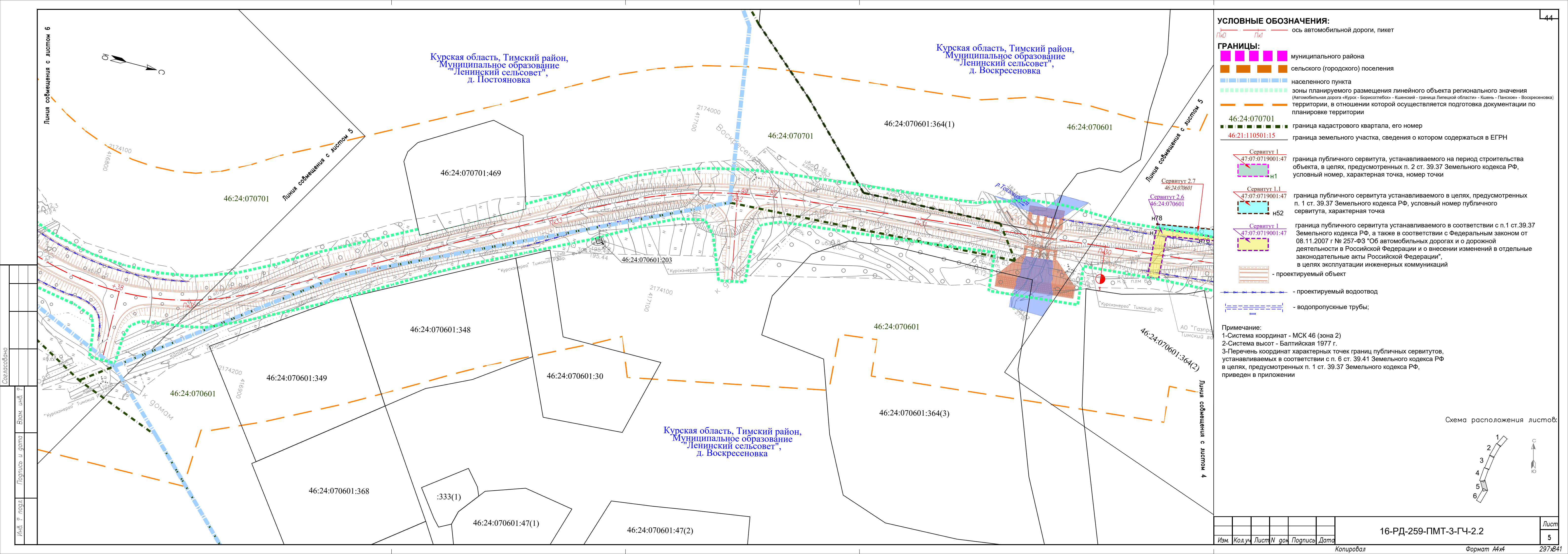
Лист

4

Копировал

Формат А4х5

297х1051



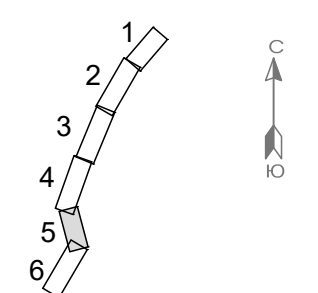
УСЛОВНЫЕ ОБОЗНАЧЕНИЯ:

- ось автомобильной дороги, пикет
- ГРАНИЦЫ:
 - муниципального района
 - сельского (городского) поселения
 - населенного пункта
 - зоны планируемого размещения линейного объекта регионального значения (Автомобильная дорога «Курск - Борисоглебск» - Кшенский - граница Липецкой области» - Кшень - Планское» - Воскресеновка)
 - территории, в отношении которой осуществляется подготовка документации по планировке территории
- 46:24:070701
- 46:21:110501:15
- граница кадастрового квартала, его номер
- граница земельного участка, сведения о котором содержатся в ЕГРН

- Сервитут 1 47:07:0719001:47
- Сервитут 2.7 46:24:070601
- Сервитут 2.6 46:24:070601
- Сервитут 1.1 47:07:0719001:47
- Сервитут 1 47:07:0719001:47
- граница публичного сервитута, устанавливаемого на период строительства объекта, в целях, предусмотренных п. 2 ст. 39.37 Земельного кодекса РФ, условный номер, характерная точка, номер точки
- граница публичного сервитута устанавливаемого в целях, предусмотренных п. 1 ст. 39.37 Земельного кодекса РФ, условный номер публичного сервитута, характерная точка
- граница публичного сервитута устанавливаемого в соответствии с п.1 ст.39.37 Земельного кодекса РФ, а также в соответствии с Федеральным законом от 08.11.2007 г № 257-ФЗ "Об автомобильных дорогах и о дорожной деятельности в Российской Федерации и о внесении изменений в отдельные законодательные акты Российской Федерации", в целях эксплуатации инженерных коммуникаций
- проектируемый объект
- проектируемый водоотвод
- водопропускные трубы;

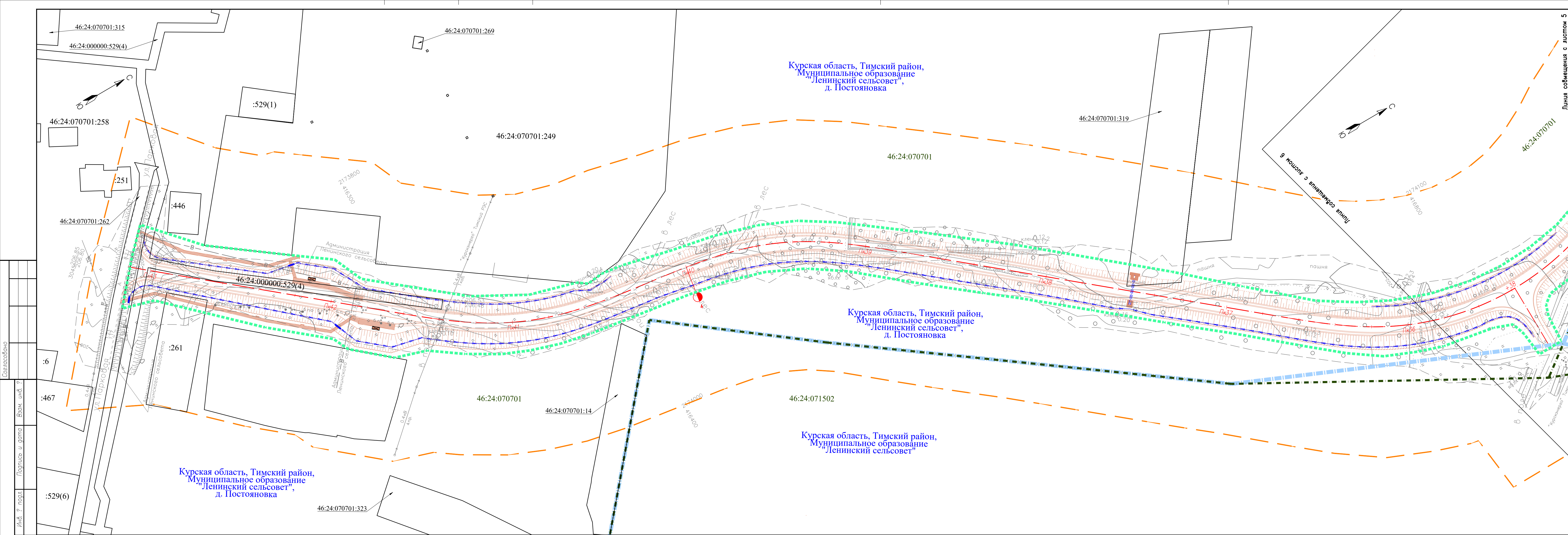
Примечание:
1-Система координат - МСК 46 (зона 2)
2-Система высот - Балтийская 1977 г.
3-Перечень координат характерных точек границ публичных сервитутов, устанавливаемых в соответствии с п. 6 ст. 39.41 Земельного кодекса РФ в целях, предусмотренных п. 1 ст. 39.37 Земельного кодекса РФ, приведен в приложении

Схема расположения листов:



Согласовано	
Взам. инв. ?	
Подпись и дата	
Инв. ? подл.	

Изм.	Кол.уч	Лист	N док	Подпись	Дата	16-РД-259-ПМТ-3-ГЧ-2.2	Лист 5
Копировал						Формат А4х4	297х841



УСЛОВНЫЕ ОБОЗНАЧЕНИЯ:

ПкЮ

ПкЛ

—

ось автомобильной дороги, пикет

ГРАНИЦЫ:

■

■

■

■

■

муниципального района

■

■

■

■

■

сельского (городского) поселения

—

—

—

—

—

населенного пункта

—

—

—

—

—

зоны планируемого размещения линейного объекта регионального значения
(Автомобильная дорога «Курск - Борисоглебск» - Кшенский - граница Липецкой области - Кшень - Панское - Воскресеновка
территории, в отношении которой осуществляется подготовка документации по
планировке территории

46:24:070701

46:21:110501:15

граница кадастрового квартала, его номер

46:21:110501:15

граница земельного участка, сведения о котором содержатся в ЕГРН

Сервитут 1

47:07:0719001:47

н1

граница публичного сервитута, устанавливаемого на период строительства
объекта, в целях, предусмотренных п. 2 ст. 39.37 Земельного кодекса РФ,
условный номер, характерная точка, номер точки

Сервитут 1.1

47:07:0719001:47

н52

граница публичного сервитута устанавливаемого в целях, предусмотренных
п. 1 ст. 39.37 Земельного кодекса РФ, условный номер публичного
сервитута, характерная точка

Сервитут 1

47:07:0719001:47

граница публичного сервитута устанавливаемого в соответствии с п.1 ст.39.37
Земельного кодекса РФ, а также в соответствии с Федеральным законом от
08.11.2007 г № 257-ФЗ "Об автомобильных дорогах и о дорожной
деятельности в Российской Федерации и о внесении изменений в отдельные
законодательные акты Российской Федерации",
в целях эксплуатации инженерных коммуникаций

—

—

—

- проектируемый объект

—

—

—

- проектируемый водоотвод

—

—

—

- водопропускные трубы;

Примечание:
1-Система координат - МСК 46 (зона 2)
2-Система высот - Балтийская 1977 г.
3-Перечень координат характерных точек границ публичных сервитутов,
устанавливаемых в соответствии с п. 6 ст. 39.41 Земельного кодекса РФ
в целях, предусмотренных п. 1 ст. 39.37 Земельного кодекса РФ,
приведен в приложении

Схема расположения листов:

1

2

3

4

5

6

С

Ю

Изм.	Код.уч.	Лист	N док	Подпись	Дата

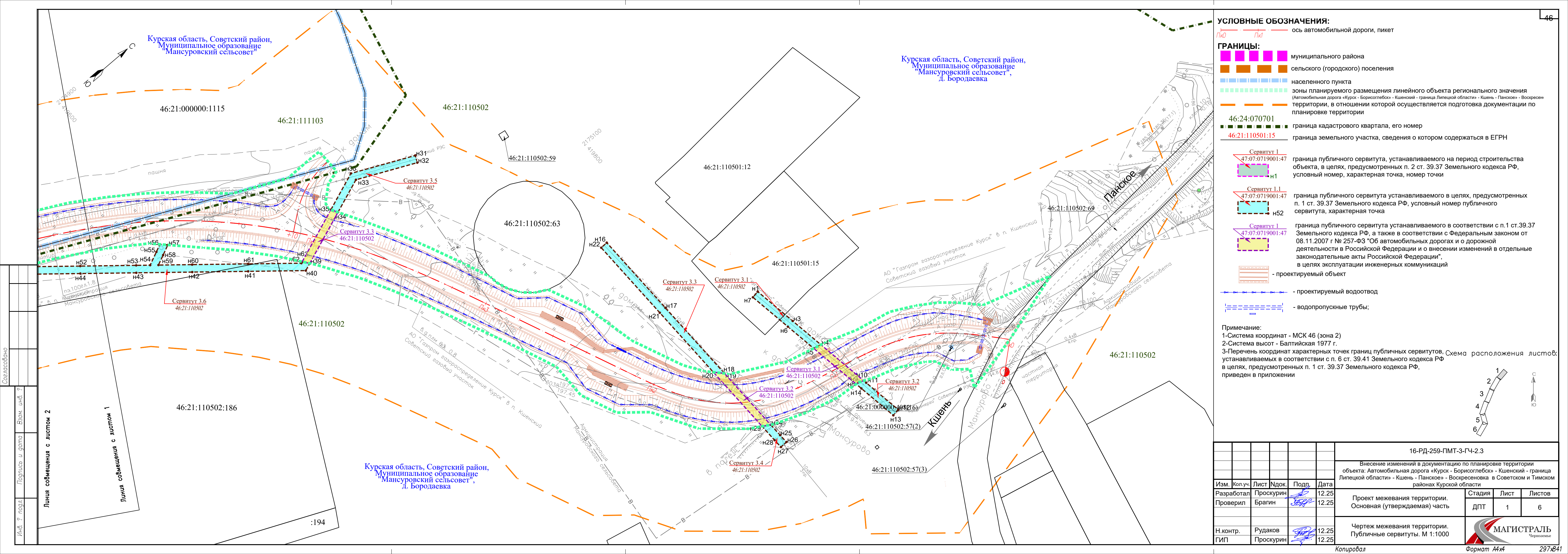
16-РД-259-ПМТ-3-ГЧ-2.2

Лист
6

Копировал

Формат А4х5

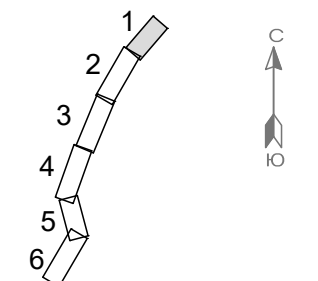
297х1051








- УСЛОВНЫЕ ОБОЗНАЧЕНИЯ:**
- ось автомобильной дороги, пикет
 - ГРАНИЦЫ:**
 - муниципального района
 - сельского (городского) поселения
 - населенного пункта
 - зоны планируемого размещения линейного объекта регионального значения (Автомобильная дорога «Курск - Борисоглебск» - Кшенский - граница Липецкой области) - Кшень - Панское - Воскресен
 - территории, в отношении которой осуществляется подготовка документации по планировке территории
 - 46:24:070701
 - 46:21:110501:15
 - граница кадастрового квартала, его номер
 - граница земельного участка, сведения о котором содержатся в ЕГРН

- Сервитут 1
47:07:0719001:47
граница публичного сервитута, устанавливаемого на период строительства объекта, в целях, предусмотренных п. 2 ст. 39.37 Земельного кодекса РФ, условный номер, характерная точка, номер точки
- Сервитут 1.1
47:07:0719001:47
граница публичного сервитута устанавливаемого в целях, предусмотренных п. 1 ст. 39.37 Земельного кодекса РФ, условный номер публичного сервитута, характерная точка
- Сервитут 1
47:07:0719001:47
граница публичного сервитута устанавливаемого в соответствии с п.1 ст.39.37 Земельного кодекса РФ, а также в соответствии с Федеральным законом от 08.11.2007 г № 257-ФЗ "Об автомобильных дорогах и о дорожной деятельности в Российской Федерации и о внесении изменений в отдельные законодательные акты Российской Федерации", в целях эксплуатации инженерных коммуникаций
- проектируемый объект
- проектируемый водоотвод
- водопропускные трубы;

Примечание:
1-Система координат - МСК 46 (зона 2)
2-Система высот - Балтийская 1977 г.
3-Перечень координат характерных точек границ публичных сервитутов, Схема расположения листов: устанавливаемых в соответствии с п. 6 ст. 39.41 Земельного кодекса РФ в целях, предусмотренных п. 1 ст. 39.37 Земельного кодекса РФ, приведен в приложении



						16-РД-259-ПМТ-3-ГЧ-2.3			
						Внесение изменений в документацию по планировке территории объекта: Автомобильная дорога «Курск - Борисоглебск» - Кшенский - граница Липецкой области» - Кшень - Панское» - Воскресеновка - в Советском и Тимском районах Курской области			
Изм.	Кол.уч.	Лист	Ндок.	Подп.	Дата	Проект межевания территории. Основная (утверждаемая) часть	Стадия	Лист	Листов
Разработал		Проскурин			12.25		ДПТ	1	6
Проверил		Брагин			12.25	Чертеж межевания территории. Публичные сервитуты. М 1:1000			
Н.контр.		Рудаков			12.25				
ГИП		Проскурин			12.25				

УСЛОВНЫЕ ОБОЗНАЧЕНИЯ:


 ось автомобильной дороги, пикет


ГРАНИЦЫ:

муниципального района

сельского (городского) поселения

УЗРОБНИЧЕГ БУЊИТО


 населенного пункта
 зоны планируемого размещения линейного объекта регионального значения
 (Автомобильная дорога «Курск - Борисоглебское - Кшенский - граница Липецкой области - Кшен - Панское - Воскресеновка»)

 территории, в отношении которой осуществляется подготовка документации по планировке территории

46:24:070701 граница кадастрового квартала, его номер

46:21:110501:15 граница земельного участка, сведения о котором содержатся в ЕГРН

Сервитут 1
47:07:0719001:47



граница публичного сервитута, устанавливаемого на период строительства объекта, в целях, предусмотренных п. 2 ст. 39.37 Земельного кодекса РФ, условный номер, характерная точка, номер точки

Сервитут 1.1
47:07:0719001:47

граница публичного сервитута устанавливаемого в целях, предусмотренных п. 1 ст. 39.37 Земельного кодекса РФ, условный номер публичного сервитута, характерная точка


452

Сервитут 1
47:07:0719001:47

граница публичного сервитута устанавливаемого в соответствии с п.1 ст.39.37 Земельного кодекса РФ, а также в соответствии с Федеральным законом от 08.11.2007 г № 257-ФЗ "Об автомобильных дорогах и о дорожной деятельности в Российской Федерации и о внесении изменений в отдельные законодательные акты Российской Федерации", в целях эксплуатации инженерных коммуникаций

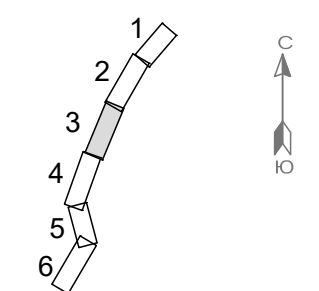
- проектируемый объект

- проектируемый водоотвод



- водопропускные трубы;

Схема расположения листов



Изм.	Кол.ч	Лист N	док	Подпись	Дата

16-РД-259-ПМТ-3-ГЧ-2.3

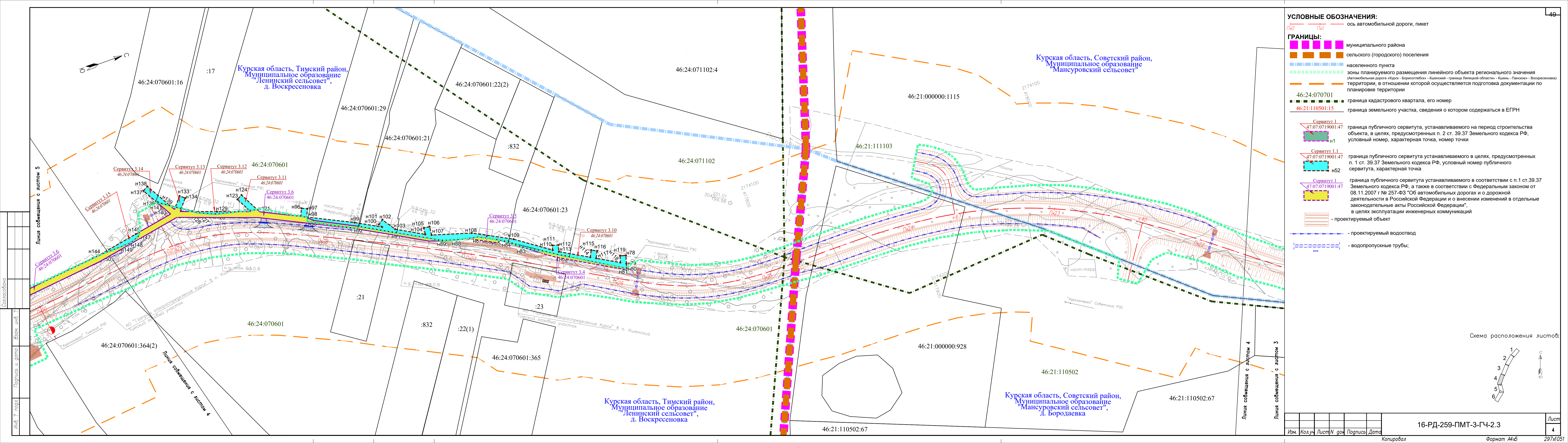
	Лист
--	------

7

Копировал

Формат А4х5

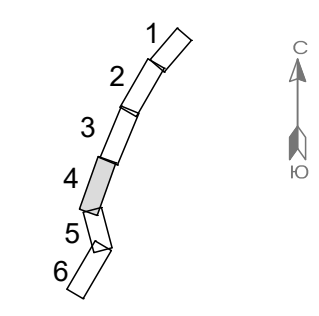
$$297 \times 10$$

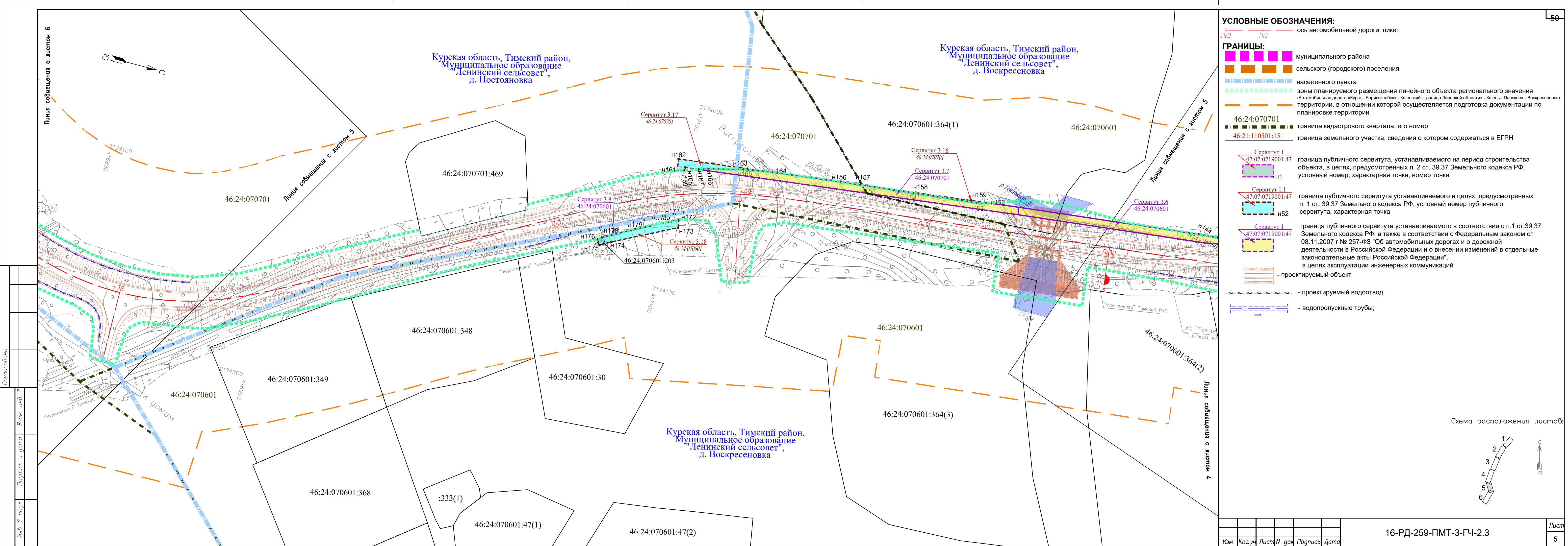


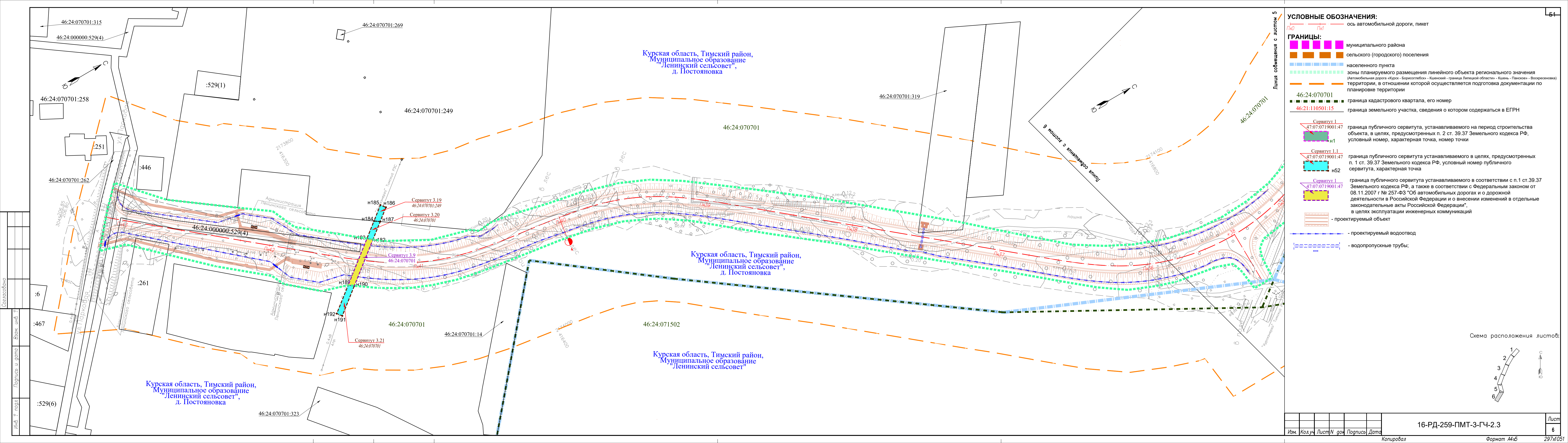
- УСЛОВНЫЕ ОБОЗНАЧЕНИЯ:**
- ось автомобильной дороги, пикет
 - ГРАНИЦЫ:**
 - муниципального района
 - сельского (городского) поселения
 - населенного пункта
 - зоны планируемого размещения линейного объекта регионального значения (Автомобильная дорога «Курск - Борисоглебск» - Кшенский - граница Липецкой области» - Кшенский - Панскове - Воскресеновка)
 - территории, в отношении которой осуществляется подготовка документации по планировке территории
 - 46:24:070701 — граница кадастрового квартала, его номер
 - 46:21:110501:15 — граница земельного участка, сведения о котором содержатся в ЕГРН

- Сервитут 1 47:07:0719001:47 — граница публичного сервитута, устанавливаемого на период строительства объекта, в целях, предусмотренных п. 2 ст. 39.37 Земельного кодекса РФ, условный номер, характерная точка, номер точки
- Сервитут 1.1 47:07:0719001:47 — граница публичного сервитута устанавливаемого в целях, предусмотренных п. 1 ст. 39.37 Земельного кодекса РФ, условный номер публичного сервитута, характерная точка
- Сервитут 1 47:07:0719001:47 — граница публичного сервитута устанавливаемого в соответствии с п.1 ст.39.37 Земельного кодекса РФ, а также в соответствии с Федеральным законом от 08.11.2007 г № 257-ФЗ "Об автомобильных дорогах и о дорожной деятельности в Российской Федерации и о внесении изменений в отдельные законодательные акты Российской Федерации", в целях эксплуатации инженерных коммуникаций
- проектируемый объект
- проектируемый водоотвод
- водопропускные трубы;

Схема расположения листов:







УСЛОВНЫЕ ОБОЗНАЧЕНИЯ:

Пк0 Пк1

ось автомобильной дороги, пикет

ГРАНИЦЫ:

муниципального района

сельского (городского) поселения

населенного пункта

зоны планируемого размещения линейного объекта регионального значения
(Автомобильная дорога «Курск - Борисоглебск» - Кшенский - граница Липецкой области - Кшень - Панское - Воскресенова)

территории, в отношении которой осуществляется подготовка документации по планировке территории

46:24:070701

граница кадастрового квартала, его номер

46:21:110501:15

граница земельного участка, сведения о котором содержатся в ЕГРН

Сервитут 1
47:07:0719001:47
н1

граница публичного сервитута, устанавливаемого на период строительства объекта, в целях, предусмотренных п. 2 ст. 39.37 Земельного кодекса РФ, условный номер, характерная точка, номер точки

Сервитут 1.1
47:07:0719001:47
н52

граница публичного сервитута устанавливаемого в целях, предусмотренных п. 1 ст. 39.37 Земельного кодекса РФ, условный номер публичного сервитута, характерная точка

Сервитут 1
47:07:0719001:47

граница публичного сервитута устанавливаемого в соответствии с п.1 ст.39.37 Земельного кодекса РФ, а также в соответствии с Федеральным законом от 08.11.2007 г № 257-ФЗ "Об автомобильных дорогах и о дорожной деятельности в Российской Федерации и о внесении изменений в отдельные законодательные акты Российской Федерации", в целях эксплуатации инженерных коммуникаций

проектируемый объект

- проектируемый водоотвод

- водопропускные трубы;

Схема расположения листов:

1

2

3

4

5

6

С

Ю

Изм.	Код.уч.	Лист	N док	Подпись	Дата

16-РД-259-ПМТ-3-ГЧ-2.3

Лист
6

Копировал

Формат А4х5

297х1051

ПРИЛОЖЕНИЯ



ПРАВИТЕЛЬСТВО КУРСКОЙ ОБЛАСТИ

РАСПОРЯЖЕНИЕ

от 16.10.2025 № 847-рп

г. Курск

О подготовке изменений в документацию по планировке территории объекта «Автомобильная дорога «Курск – Борисоглебск» – Кшенский – граница Липецкой области» – Кшень – Панское» – Воскресеновка в Советском и Тимском районах Курской области»

В соответствии со статьей 45 Градостроительного кодекса Российской Федерации, постановлением Правительства Российской Федерации от 2 февраля 2024 г. № 112 «Об утверждении Правил подготовки документации по планировке территории, подготовка которой осуществляется на основании решений уполномоченных федеральных органов исполнительной власти, исполнительных органов субъектов Российской Федерации и органов местного самоуправления, принятия решения об утверждении документации по планировке территории, внесения изменений в такую документацию, отмены такой документации или ее отдельных частей, признания отдельных частей такой документации не подлежащими применению, а также подготовки и утверждения проекта планировки территории в отношении территорий исторических поселений федерального и регионального значения», на основании заявления общества с ограниченной ответственностью «УралГеоПроект» (далее – ООО «УралГеоПроект»):

1. Разрешить ОКУ «Курскавтодор» и ООО «УралГеоПроект» осуществить подготовку изменений в документацию по планировке территории для строительства объекта «Автомобильная дорога «Курск – Борисоглебск» – Кшенский – граница Липецкой области» – Кшень – Панское» – Воскресеновка в Советском и Тимском районах Курской области».

2. Определить заказчиком разработки изменений в документацию по планировке территории, указанной в пункте 1 настоящего распоряжения, ОКУ «Курскавтодор».

3. ОКУ «Курскавтодор» предоставить подготовленную документацию по планировке территории на согласование и утверждение в порядке, установленном действующим законодательством.

4. Распоряжение вступает в силу со дня его подписания и подлежит официальному опубликованию.

Временно исполняющий обязанности
первого заместителя Губернатора
Курской области –
Председателя Правительства
Курской области



А.Е. Чепик



«УТВЕРЖДАЮ»

Главный инженер ОКУ «Курскавтодор»

С. Семанюк

«16» октября 2025 г.

**на внесение изменений в документацию по планировке территории объекта
«Автомобильная дорога «Курск – Борисоглебск» – Кшенский – граница
Липецкой области» – Кшень – Панское» – Воскресеновка в Советском и
Тимском районах Курской области»**

№ п/п	Параметр проекта	Описание
1	Вид разрабатываемой документации по планировке территории	Внесение изменений в документацию по планировке территории (проект планировки территории и проект межевания территории)
2	Инициатор подготовки документации по планировке территории	Областное казенное учреждение «Курскавтодор» (ОКУ «Курскавтодор»).
3	Источник финансирования работ по подготовке документации по планировке территории	Бюджет Курской области
4	Вид и наименование планируемого к размещению объекта капитального строительства, его основные характеристики	Вид объекта капитального строительства: сооружение. Наименование: «Автомобильная дорога «Курск – Борисоглебск» – Кшенский – граница Липецкой области» – Кшень – Панское» – Воскресеновка в Советском и Тимском районах Курской области» Категория дороги – IV Строительная длина, км – 4,5 Расчётная скорость движения, км/ч – 80 Ширина земляного полотна, м – 10 Ширина проезжей части, м – 6 Тип дорожной одежды – асфальтобетон
5	Населенные пункты, поселения, муниципальные округа, городские округа, муниципальные районы, субъекты Российской	Российская Федерация, Курская область, Советский район, Тимский район

	Федерации, в отношении территорий которых осуществляется подготовка документации по планировке территории	
6	Состав документации по планировке территории	<p>1. Проект планировки территории.</p> <p><u>Раздел 1 «Проект планировки территории. Графическая часть»</u> должен быть представлен в виде чертежа (чертежей), выполненного на цифровом топографическом плане, соответствующем требованиям, установленным федеральным органом исполнительной власти, осуществляющим функции по выработке и реализации государственной политики и нормативно-правовому регулированию в сфере строительства, архитектуры, градостроительства, на котором (которых) отображаются:</p> <ul style="list-style-type: none"> чертеж красных линий (масштаб 1:1000; 1:2000); чертеж границ зон планируемого размещения линейных объектов (масштаб 1:1000; 1:2000); чертеж границ зон планируемого размещения линейных объектов, подлежащих реконструкции в связи с изменением их местоположения (масштаб 1:1000; 1:2000). <p>Объединение нескольких чертежей в один допускается при условии обеспечения читаемости линий и условных обозначений графических материалов.</p> <p><u>Раздел 2 «Положение о размещении линейных объектов»</u> должен содержать следующую информацию:</p> <ul style="list-style-type: none"> а) наименование, основные характеристики (категория, протяженность, проектная мощность, пропускная способность, грузонапряженность, интенсивность движения) и назначение планируемых для размещения линейных объектов, а также линейных объектов, подлежащих реконструкции в связи с изменением их местоположения; б) перечень субъектов Российской Федерации, перечень муниципальных районов, городских округов в составе субъектов Российской Федерации, перечень поселений, населенных пунктов, внутригородских территории городов федерального значения, на территориях которых устанавливаются зоны планируемого размещения линейных объектов; в) перечень координат характерных точек границ зон планируемого размещения линейных объектов; г) перечень координат характерных точек границ зон планируемого размещения линейных объектов,

		<p>подлежащих реконструкции в связи с изменением их местоположения;</p> <p>д) предельные параметры разрешенного строительства, реконструкции объектов капитального строительства, входящих в состав линейных объектов в границах зон их планируемого размещения:</p> <p>минимальные отступы от границ земельных участков в целях определения мест допустимого размещения объектов капитального строительства, которые входят в состав линейных объектов и за пределами которых, запрещено строительство таких объектов, в границах каждой зоны планируемого размещения объектов капитального строительства, входящих в состав линейных объектов;</p> <p>требования к архитектурным решениям объектов капитального строительства, входящих в состав линейных объектов, в границах каждой зоны планируемого размещения таких объектов, расположенной в границах территории исторического поселения федерального или регионального значения, с указанием:</p> <ul style="list-style-type: none"> - требований к цветовому решению внешнего облика таких объектов; - требований к строительным материалам, определяющим внешний облик таких объектов; - требований к объемно-пространственным, архитектурно-стилистическим и иным характеристикам таких объектов, влияющим на их внешний облик и (или) на композицию, а также на силуэт застройки исторического поселения; <p>е) информация о необходимости осуществления мероприятий по защите сохраняемых объектов капитального строительства (здание, строение, сооружение, объекты, строительство которых не завершено), существующих и строящихся на момент подготовки проекта планировки территории, а также объектов капитального строительства, планируемых к строительству в соответствии с ранее утвержденной документацией по планировке территории, от возможного негативного воздействия в связи с размещением линейных объектов;</p> <p>ж) информация о необходимости осуществления мероприятий по сохранению объектов культурного наследия от возможного негативного воздействия в связи с размещением линейных объектов;</p> <p>з) информация о необходимости осуществления мероприятий по охране окружающей среды;</p> <p>и) информация о необходимости осуществления мероприятий по защите территории от чрезвычайных ситуаций природного и техногенного характера, в том числе по обеспечению пожарной безопасности и гражданской обороне.</p>
--	--	--

		<p>Материалы по обоснованию проекта планировки территории.</p> <p><u>Раздел 3 «Материал по обоснованию проекта планировки территории. Графическая часть»</u> должен быть представлен в виде схем, выполненных на цифровом топографическом плане, соответствующем требованиям, установленным федеральным органом исполнительной власти, осуществляющим функции по выработке и реализации государственной политики и нормативно-правовому регулированию в сфере строительства, архитектуры, градостроительства.</p> <p>«Материалы по обоснованию проекта планировки территории. «Графическая часть» содержит следующие схемы:</p> <ul style="list-style-type: none"> а) схема расположения элементов планировочной структуры (территорий, занятых линейными объектами и (или) предназначенных для размещения линейных объектов) (масштаб 1:10000; 1:25000 при условии обеспечения читаемости линий и условных обозначений графических материалов); б) схема использования территории в период подготовки проекта планировки территории (масштаб 1:1000; 1:2000); в) схема организации улично-дорожной сети и движения транспорта (масштаб 1:1000; 1:2000); г) схема вертикальной планировки территории, инженерной подготовки и инженерной защиты территории (масштаб 1:1000; 1:2000); д) схема границ территорий объектов культурного наследия (масштаб 1:1000; 1:2000); е) схема границ зон с особыми условиями использования территорий, особо охраняемых природных территорий, лесничеств (масштаб 1:1000; 1:2000); ж) схема границ территорий, подверженных риску возникновения чрезвычайных ситуаций природного и техногенного характера (пожар, взрыв, химическое, радиоактивное заражение, затопление, подтопление, оползень, карсты, эрозия и т.д.) (масштаб 1:1000; 1:2000); з) схема конструктивных и планировочных решений (масштаб 1:1000; 1:2000); <p>иные материалы для обоснования положений по планировке территории.</p> <p><u>Раздел 4 «Материалы по обоснованию проекта планировки территории. Пояснительная записка»</u> содержит:</p> <ul style="list-style-type: none"> а) описание природно-климатических условий территории, в отношении которой разрабатывается проект планировки территории;
--	--	---

		<p>б) обоснование определения границ зон планируемого размещения линейных объектов;</p> <p>в) обоснование определения границ зон планируемого размещения линейных объектов, подлежащих реконструкции в связи с изменением их местоположения;</p> <p>г) обоснование определения предельных параметров застройки территории в границах зон планируемого размещения объектов капитального строительства, проектируемых в составе линейных объектов;</p> <p>д) ведомость пересечений границ зон планируемого размещения линейного объекта (объектов) с сохраняемыми объектами капитального строительства (здание, строение, сооружение, объект, строительство, которое не завершено), существующими и строящимися на момент подготовки проекта планировки территории;</p> <p>е) ведомость пересечения границ зон планируемого размещения линейного объекта (объектов) с объектами капитального строительства, строительство которых запланировано в соответствии с ранее утвержденной документацией по планировке территории;</p> <p>ж) ведомость пересечений границ зон планируемого размещения линейного объекта (объектов) с водными объектами (в том числе с водотоками, водоемами, болотами и т. д).</p> <p>Обязательным приложением к разделу 4 «Материалы по обоснованию проекта планировки территории. Пояснительная записка» являются:</p> <p>а) материалы и результаты инженерных изысканий, используемые при подготовке проекта планировки территории, приложением документов, подтверждающих соответствие лиц, выполнивших инженерные изыскания, требованиям части 2 статьи 47 Градостроительного кодекса Российской Федерации;</p> <p>б) исходные данные, используемые при подготовке проекта планировки территории;</p> <p>в) решение о подготовке документации по планировке территории с приложением задания.</p> <p>2. Проект межевания территории.</p> <p><u>Раздел 1 «Проект межевания территории. Графическая часть»</u> включает в себя чертеж (чертежи) межевания территории, выполненный на цифровом топографическом плане, соответствующем требованиям, установленным федеральным органом исполнительной власти, осуществляющим функции по выработке и реализации государственной политики и нормативно-правовому регулированию в сфере</p>
--	--	--

	<p>строительства, архитектуры, градостроительства, на котором (которых) отображаются:</p> <p>а) границы планируемых (в случае, если подготовка проекта межевания территории осуществляется в составе проекта планировки территории) и существующих элементов планировочной структуры;</p> <p>б) красные линии, утвержденные в составе проекта планировки территории, или красные линии, устанавливаемые, изменяемые, отменяемые в соответствии с пунктом 2 части 2 статьи 43 Градостроительного кодекса Российской Федерации;</p> <p>в) границы образуемых и (или) изменяемых земельных участков, условные номера образуемых земельных участков, в том числе расположенных полностью или частично в границах зоны планируемого размещения линейного объекта, в отношении которых предполагаются их резервирование и (или) изъятие для государственных или муниципальных нужд;</p> <p>г) линии отступа от красных линий в целях определения мест допустимого размещения зданий, строений, сооружений;</p> <p>д) границы земельных участков, образование которых предусмотрено схемой расположения земельного участка или земельных участков на кадастровом плане территории, срок действия которых не истек.</p> <p><u>Раздел 2 «Проект межевания территории. Текстовая часть»</u> должен содержать следующую информацию:</p> <p>а) перечень образуемых земельных участков, подготавливаемый в форме таблицы, содержащий следующие сведения:</p> <ul style="list-style-type: none"> условные номера образуемых земельных участков; номера характерных точек образуемых земельных участков; кадастровые номера земельных участков, из которых образуются земельные участки; площадь образуемых земельных участков; способы образования земельных участков; сведения об отнесении (не отнесении) образуемых земельных участков к территории общего пользования; целевое назначение лесов, вид (виды) разрешенного использования земельного участка, количественные и качественные характеристики лесного участка, сведения о нахождении лесного участка в границах особо защитных участков лесов (в случае, если подготовка проекта межевания территории осуществляется в целях определения
--	---

		<p>местоположения границ образуемых и (или) изменяемых лесных участков);</p> <p>условные номера образуемых земельных участков, кадастровые номера или иные ранее присвоенные государственные учетные номера существующих земельных участков, в отношении которых предполагаются их резервирование и (или) изъятие для государственных или муниципальных нужд, их адреса или описание местоположения, перечень и адреса, расположенных на таких земельных участках объектов недвижимого имущества (при наличии сведений о них в Едином государственном реестре недвижимости);</p> <p>перечень кадастровых номеров существующих земельных участков, на которых линейных объект может быть размещен на условиях сервитута, публичного сервитута, их адреса или описание местоположения, перечень и адреса, расположенных на таких земельных участках объектов недвижимого имущества (при наличии сведений о них в Едином государственном реестре недвижимости);</p> <p>сведения об отнесении образуемого земельного участка к определенной категории земель (в том числе в случае, если земельный участок в связи с размещением линейного объекта подлежит отнесению к определенной категории земель в силу закона без необходимости принятия решения о переводе земельного участка из состава земель этой категории в другую) или сведения о необходимости перевода земельного участка из состава земель одной категории в другую;</p> <p>б) перечень координат характерных точек образуемых земельных участков;</p> <p>в) сведения о границах территории, применительно к которой осуществляется подготовка проекта межевания, содержащие перечень координат характерных точек таких границ в системе координат, используемой для ведения Единого государственного реестра недвижимости. Координаты характерных точек границ территории, применительно к которой осуществляется подготовка проекта межевания, определяются в соответствии с требованиями к точности определения координат характерных точек границ, установленных в соответствии с Градостроительным кодексом Российской Федерации для территориальных зон;</p> <p>г) вид разрешенного использования образуемых земельных участков, предназначенных для размещения линейных объектов и объектов капитального строительства, проектируемых в составе линейного объекта, а также существующих земельных участков, занятых линейными объектами и объектами</p>
--	--	--

		<p>капитального строительства, входящими в состав линейных объектов, в соответствии с проектом планировки территории.</p> <p>Материалы по обоснованию проекта межевания территории.</p> <p><u>Раздел 3 «Материалы по обоснованию проекта межевания территории. Графическая часть»</u> содержит чертежи, выполненные на цифровом топографическом плане, соответствующем требованиям, установленным федеральным органом исполнительной власти, осуществляющим функции по выработке и реализации государственной политики и нормативно-правовому регулированию в сфере строительства, архитектуры, градостроительства, на которых отображаются, на которых отображаются:</p> <ul style="list-style-type: none"> а) границы субъектов Российской Федерации, муниципальных образований, населенных пунктов, в которых расположена территория, применительно к которой подготавливается проект межевания; б) границы существующих земельных участков; в) границы публичных сервитутов, установленных в соответствии с законодательством Российской Федерации; г) границы публичных сервитутов, подлежащих установлению в соответствии с законодательством Российской Федерации; д) границы зон с особыми условиями использования территорий, установленные в соответствии с законодательством Российской Федерации; е) границы зон с особыми условиями использования территорий, подлежащие установлению, изменению в связи с размещением линейных объектов; ж) границы зон с особыми условиями использования территорий, подлежащие установлению, изменению в связи с размещением линейных объектов, подлежащих реконструкции в связи с их переносом из зон планируемого размещения линейных объектов либо в границах зон планируемого размещения линейных объектов; з) местоположение существующих объектов капитального строительства; и) границы особо охраняемых природных территорий; к) границы территорий объектов культурного наследия, включенных в единый государственный реестр объектов культурного наследия (памятников истории и культуры) народов Российской Федерации, границы территорий выявленных объектов культурного наследия;
--	--	---

		<p>л) границы лесничеств, участков лесничеств, лесных кварталов, лесотаксационных выделов или частей лесотаксационных выделов.</p> <p><u>Раздел 4 «Материалы по обоснованию проекта межевания территории. Пояснительная записка»</u> содержит:</p> <p>а) обоснование определения местоположения границ образуемого земельного участка с учетом соблюдения требований к образуемым земельным участкам, в том числе требований к предельным (минимальным и (или) максимальным) размерам земельных участков;</p> <p>б) обоснование способа образования земельного участка;</p> <p>в) обоснование определения размеров образуемого земельного участка;</p> <p>г) обоснование определения границ публичного сервитута, подлежащего установлению в соответствии с законодательством Российской Федерации.</p>
7	<p>Формы представления документации по планировке территории, требования к оформлению, комплектации и передаче материалов заказчику</p>	<p>После утверждения распоряжения о внесении изменений в документацию по планировке территории материалы предоставляются в составе:</p> <ul style="list-style-type: none"> - 2 экземпляра документации по планировке территории на бумажном носителе; - 1 экземпляр на электронном носителе; - в количестве экземпляров, равном количеству поселений, городских округов, в отношении территорий которых осуществлялась подготовка документации по планировке территории, и городских округов, муниципальных районов, осуществляющих ведение государственных информационных систем обеспечения градостроительной деятельности, в которых такая документация подлежит размещению. <p>Документы на электронном носителе передаются в форматах, в которых они разрабатывались и должны быть доступны для редактирования.</p> <p>Наименование файлов и папок на электронном носителе должно совпадать с наименованием документов на бумажном носителе.</p> <p>Форматы электронных документов:</p> <ul style="list-style-type: none"> - текстовые материалы, расчеты, графики – в форматах, совместимых с MicrosoftOffice (*.doc, xls, pdf); - графические материалы (чертежи и схемы) – в формате, совместимом с Autocad, Mapinfo; - прочие графические материалы – в форматах jpg, tiff, pdf.

**Перечень координат характерных точек границ образуемых земельных участков,
с целью строительства и размещения объекта**

Система координат МСК 46 зона 2

Условный номер земельного участка		<u>46:21:110502:191:3V1</u>
Площадь земельного участка		<u>228м²</u>
Обозначение характерных точек границы	Координаты, м	
	X	Y
1	2	3
1	418960.28	2174618.26
2	418937.22	2174670.79
3	418933.56	2174669.18
4	418956.69	2174616.64
1	418960.28	2174618.26

Условный номер земельного участка		<u>46:21:110502:3V1.1</u>
Площадь земельного участка		<u>16120м²</u>
Обозначение характерных точек границы	Координаты, м	
	X	Y
1	2	3
1	419683.42	2175025.12
2	419675.43	2175032.07
3	419674.79	2175035.77
4	419682.62	2175049.12
5	419693.56	2175068.52
6	419702.66	2175087.08
7	419711.06	2175105.62
8	419717.01	2175119.72
9	419717.53	2175124.00
10	419720.09	2175130.76
11	419724.20	2175136.72
12	419729.61	2175141.51
13	419736.02	2175144.87
14	419745.62	2175165.67
15	419752.45	2175194.89
16	419764.74	2175222.80
17	419771.51	2175232.80
18	419780.80	2175242.67
19	419808.73	2175257.66
20	419822.45	2175261.05
21	419831.45	2175263.27
22	419847.81	2175268.89
23	419867.60	2175273.00
24	419880.51	2175279.61
25	419890.75	2175286.24
26	419898.20	2175292.65
27	419908.09	2175302.83
28	419945.60	2175314.34
29	419903.70	2175321.46
30	419875.60	2175333.42
31	419880.35	2175324.19
32	419872.37	2175318.04
33	419869.11	2175309.29
34	419864.41	2175305.55
35	419851.41	2175298.58
36	419838.82	2175294.50
37	419830.14	2175290.86
38	419816.68	2175289.78
39	419799.53	2175285.39
40	419781.39	2175278.52
41	419769.41	2175271.56

**Перечень координат характерных точек границ образуемых земельных участков,
с целью строительства и размещения объекта**

42	419749.01	2175254.01
43	419735.16	2175230.56
44	419721.16	2175218.95
45	419712.62	2175199.34
46	419712.56	2175179.38
47	419705.69	2175162.75
48	419697.49	2175144.56
49	419691.85	2175132.03
50	419680.96	2175108.54
51	419672.34	2175091.06
52	419663.12	2175074.15
53	419650.24	2175054.09
54	419637.26	2175036.96
55	419622.26	2175019.85
56	419609.77	2175007.37
57	419589.35	2174986.96
58	419569.49	2174973.70
59	419548.36	2174961.79
60	419526.51	2174950.70
61	419504.07	2174940.19
62	419485.96	2174931.68
63	419467.87	2174923.09
64	419449.93	2174914.26
65	419443.46	2174910.79
66	419353.22	2174867.36
67	419334.03	2174856.57
68	419333.14	2174855.98
69	419690.52	2175023.09
1	419683.42	2175025.12
70	419880.98	2175309.36
71	419880.03	2175309.66
72	419879.72	2175308.70
73	419880.67	2175308.40
70	419880.98	2175309.36

Условный номер земельного участка		<u>46:21:110502:3V1.2</u>
Площадь земельного участка		<u>126м²</u>
Обозначение характерных точек границы	Координаты, м	
	X	Y
1	2	3
1	417819.35	2174155.94
2	417829.02	2174162.85
3	417824.36	2174170.14
4	417816.05	2174169.38
5	417813.52	2174169.22
1	417819.35	2174155.94

Условный номер земельного участка		<u>46:21:110502:3V1.3</u>
Площадь земельного участка		<u>363м²</u>
Обозначение характерных точек границы	Координаты, м	
	X	Y
1	2	3
1	418670.49	2174542.35
2	418665.13	2174555.28
3	418657.11	2174551.69
4	418649.51	2174546.62
5	418642.96	2174539.85
6	418636.91	2174528.20

**Перечень координат характерных точек границ образуемых земельных участков,
с целью строительства и размещения объекта**

7	418662.60	2174539.47
8	418664.32	2174539.52
1	418670.49	2174542.35

Условный номер земельного участка		<u>46:21:110502:3V1.4</u>
Площадь земельного участка		<u>288м²</u>
Обозначение характерных точек границы	Координаты, м	
	X	Y
1	2	3
1	418518.22	2174480.43
2	418470.46	2174458.31
3	418471.53	2174455.67
4	418567.67	2174497.83
5	418565.65	2174497.28
6	418543.90	2174489.71
1	418518.22	2174480.43

Условный номер земельного участка		<u>46:21:110502:3V1.5</u>
Площадь земельного участка		<u>117м²</u>
Обозначение характерных точек границы	Координаты, м	
	X	Y
1	2	3
1	418030.03	2174247.32
2	418018.38	2174239.55
3	418021.91	2174231.69
4	418035.11	2174243.00
1	418030.03	2174247.32

Условный номер земельного участка		<u>46:21:111103:3V1.1</u>
Площадь земельного участка		<u>1561м²</u>
Обозначение характерных точек границы	Координаты, м	
	X	Y
1	2	3
1	419310.91	2174841.25
2	419690.99	2175019.19
3	419691.06	2175022.94
4	419690.52	2175023.09
5	419333.14	2174855.98
6	419312.22	2174842.23
1	419310.91	2174841.25

Условный номер земельного участка		<u>46:21:111103:3V1.2</u>
Площадь земельного участка		<u>47м²</u>
Обозначение характерных точек границы	Координаты, м	
	X	Y
1	2	3
1	419203.35	2174790.89
2	419223.48	2174800.31
3	419222.11	2174800.29
4	419211.26	2174797.24
5	419202.37	2174794.83
1	419203.35	2174790.89

Условный номер земельного участка		<u>46:21:111103:3V1.3</u>
Площадь земельного участка		<u>38м²</u>
Обозначение характерных точек границы	Координаты, м	
	X	Y

**Перечень координат характерных точек границ образуемых земельных участков,
с целью строительства и размещения объекта**

1	2	3
<i>1</i>	419153.17	2174706.77
<i>2</i>	419136.22	2174693.33
<i>3</i>	419149.30	2174699.24
<i>1</i>	419153.17	2174706.77
Условный номер земельного участка		<u>46:21:111103:3V1.4</u>
Площадь земельного участка		<u>16м²</u>
Обозначение характерных точек границы	Координаты, м	
	X	Y
1	2	3
<i>1</i>	418958.31	2174612.98
<i>2</i>	418961.89	2174614.60
<i>3</i>	418960.28	2174618.26
<i>4</i>	418956.69	2174616.64
<i>1</i>	418958.31	2174612.98
Условный номер земельного участка		<u>46:21:111103:3V1.5</u>
Площадь земельного участка		<u>104м²</u>
Обозначение характерных точек границы	Координаты, м	
	X	Y
1	2	3
<i>1</i>	418633.97	2174522.54
<i>2</i>	418655.11	2174531.82
<i>3</i>	418655.17	2174532.16
<i>4</i>	418662.16	2174538.53
<i>5</i>	418664.32	2174539.52
<i>6</i>	418662.60	2174539.47
<i>7</i>	418636.91	2174528.20
<i>1</i>	418633.97	2174522.54
Условный номер земельного участка		<u>46:21:111103:3V1.6</u>
Площадь земельного участка		<u>1799м²</u>
Обозначение характерных точек границы	Координаты, м	
	X	Y
1	2	3
<i>1</i>	418471.53	2174455.67
<i>2</i>	418259.06	2174362.48
<i>3</i>	418183.23	2174326.96
<i>4</i>	418177.13	2174323.38
<i>5</i>	418159.97	2174312.16
<i>6</i>	418157.88	2174310.68
<i>7</i>	418157.88	2174310.68
<i>8</i>	418260.71	2174358.84
<i>9</i>	418591.39	2174503.87
<i>10</i>	418583.37	2174502.16
<i>11</i>	418567.67	2174497.83
<i>1</i>	418471.53	2174455.67
Условный номер земельного участка		<u>46:21:111103:3V1.7</u>
Площадь земельного участка		<u>83м²</u>
Обозначение характерных точек границы	Координаты, м	
	X	Y
1	2	3
<i>1</i>	418035.11	2174243.00
<i>2</i>	418021.91	2174231.69

**Перечень координат характерных точек границ образуемых земельных участков,
с целью строительства и размещения объекта**

3	418023.86	2174227.33
4	418038.52	2174240.11
1	418035.11	2174243.00
Условный номер земельного участка		<u>46:21:111103:3У1.8</u>
Площадь земельного участка		<u>639м²</u>
Обозначение характерных точек границы	Координаты, м	
	X	Y
1	2	3
1	417920.66	2174143.43
2	417982.01	2174190.82
3	417985.50	2174193.87
4	417962.75	2174185.14
5	417938.55	2174178.19
6	417927.46	2174176.06
7	417938.17	2174160.10
8	417917.99	2174144.77
1	417920.66	2174143.43
Условный номер земельного участка		<u>46:21:111103:3У1.9</u>
Площадь земельного участка		<u>225м²</u>
Обозначение характерных точек границы	Координаты, м	
	X	Y
1	2	3
1	417824.69	2174144.31
2	417840.90	2174144.26
3	417829.02	2174162.85
4	417819.35	2174155.94
1	417824.69	2174144.31
Условный номер земельного участка		<u>46:21:000000:1115:3У1</u>
Площадь земельного участка		<u>115м²</u>
Обозначение характерных точек границы	Координаты, м	
	X	Y
1	2	3
1	419668.86	2175008.83
2	419684.19	2175008.70
3	419690.78	2175008.94
4	419690.99	2175019.19
1	419668.86	2175008.83
Условный номер земельного участка		<u>46:21:000000:1115:3У2</u>
Площадь земельного участка		<u>50006м²</u>
Обозначение характерных точек границы	Координаты, м	
	X	Y
1	2	3
1	417920.66	2174143.43
2	417921.12	2174143.13
3	417920.85	2174137.58
4	417910.94	2174129.62
5	417922.43	2174110.02
6	417930.97	2174114.73
7	417937.00	2174119.23
8	417942.02	2174125.90
9	417944.83	2174135.54
10	417945.26	2174146.65
11	417947.63	2174151.13
12	417954.82	2174153.12
13	417964.38	2174155.55
14	417986.55	2174161.72

**Перечень координат характерных точек границ образуемых земельных участков,
с целью строительства и размещения объекта**

15	418003.98	2174167.94
16	418020.82	2174175.80
17	418047.85	2174191.83
18	418065.50	2174202.88
19	418082.09	2174215.53
20	418105.37	2174238.40
21	418121.73	2174251.61
22	418142.34	2174267.90
23	418163.62	2174283.39
24	418185.39	2174297.84
25	418205.25	2174310.20
26	418239.49	2174327.87
27	418266.86	2174339.46
28	418297.38	2174352.79
29	418333.90	2174368.76
30	418461.99	2174425.30
31	418480.02	2174433.14
32	418512.26	2174447.43
33	418540.91	2174459.16
34	418565.55	2174467.31
35	418590.40	2174474.14
36	418614.87	2174479.55
37	418647.79	2174484.93
38	418667.34	2174487.61
39	418687.05	2174489.71
40	418707.01	2174491.49
41	418727.29	2174493.96
42	418767.17	2174499.45
43	418788.22	2174503.99
44	418814.84	2174513.02
45	418836.86	2174521.54
46	418855.61	2174529.44
47	418875.26	2174537.87
48	418902.12	2174547.79
49	418920.88	2174554.97
50	418946.98	2174559.90
51	418960.30	2174565.43
52	418990.56	2174584.48
53	419012.44	2174596.22
54	419048.61	2174612.74
55	419084.59	2174629.21
56	419103.90	2174638.89
57	419122.13	2174649.20
58	419138.73	2174660.28
59	419155.21	2174672.87
60	419170.86	2174686.19
61	419186.10	2174700.96
62	419216.91	2174726.42
63	419266.01	2174769.53
64	419286.10	2174787.81
65	419301.67	2174800.87
66	419316.97	2174813.04
67	419332.64	2174824.19
68	419354.75	2174837.73
69	419377.60	2174850.24
70	419401.13	2174861.81
71	419425.19	2174873.05
72	419443.29	2174881.54
73	419461.42	2174889.99
74	419479.53	2174898.53

**Перечень координат характерных точек границ образуемых земельных участков,
с целью строительства и размещения объекта**

75	419514.81	2174914.82
76	419534.11	2174923.76
77	419570.70	2174942.38
78	419588.41	2174953.44
79	419605.62	2174965.50
80	419622.05	2174978.63
81	419640.62	2174995.61
82	419310.91	2174841.25
83	419295.85	2174829.87
84	419279.98	2174817.10
85	419263.31	2174803.06
86	419253.50	2174795.46
87	419242.75	2174796.99
88	419232.15	2174800.45
89	419223.48	2174800.31
90	419203.35	2174790.89
91	419205.83	2174780.92
92	419218.78	2174782.55
93	419224.50	2174778.65
94	419225.21	2174770.36
95	419214.72	2174759.34
96	419199.21	2174746.97
97	419153.17	2174706.77
98	419149.30	2174699.24
99	419136.22	2174693.33
100	419090.71	2174663.21
101	419055.08	2174646.19
102	419018.27	2174632.40
103	418988.81	2174620.87
104	418975.97	2174620.96
105	418958.31	2174612.98
106	418958.92	2174611.59
107	418954.30	2174606.22
108	418926.16	2174592.20
109	418908.12	2174582.33
110	418889.93	2174573.54
111	418864.26	2174562.43
112	418844.85	2174554.04
113	418822.44	2174544.72
114	418806.09	2174538.68
115	418781.36	2174531.45
116	418751.23	2174527.09
117	418740.72	2174523.98
118	418718.73	2174520.85
119	418697.09	2174518.46
120	418677.56	2174516.80
121	418659.39	2174515.04
122	418653.33	2174520.66
123	418655.11	2174531.82
124	418260.71	2174358.84
125	418157.88	2174310.68
126	418137.79	2174296.43
127	418116.34	2174280.04
128	418093.97	2174264.91
129	418077.27	2174249.03
130	418055.03	2174234.15
131	418044.10	2174235.36
132	418038.52	2174240.11
133	417982.01	2174190.82
1	417920.66	2174143.43

**Перечень координат характерных точек границ образуемых земельных участков,
с целью строительства и размещения объекта**

Условный номер земельного участка		<u>46:24:000000:3V1</u>
Площадь земельного участка		<u>20763м²</u>
Обозначение характерных точек границы	Координаты, м	
	X	Y
1	2	3
1	416880.50	2174176.96
2	416939.08	2174133.62
3	417130.55	2174043.38
4	417127.98	2174025.41
5	417149.78	2174021.47
6	417195.16	2174016.58
7	417198.72	2174020.17
8	417273.87	2174017.55
9	417300.24	2174016.14
10	417301.57	2173999.71
11	417305.24	2173999.35
12	417337.62	2174000.16
13	417383.09	2173995.89
14	417398.68	2173995.52
15	417403.49	2173995.08
16	417409.46	2173993.06
17	417412.83	2173987.84
18	417414.51	2173978.02
19	417429.12	2173975.53
20	417430.18	2173976.65
21	417443.79	2173985.69
22	417452.24	2173991.38
23	417463.05	2173996.18
24	417493.29	2174003.37
25	417519.64	2174018.44
26	417520.64	2174019.42
27	417519.37	2174021.36
28	417549.72	2174037.17
29	417551.14	2174036.47
30	417573.37	2174048.97
31	417602.61	2174065.03
32	417624.08	2174069.75
33	417635.21	2174075.66
34	417641.95	2174079.65
35	417649.79	2174086.18
36	417676.98	2174102.80
37	417710.30	2174122.69
38	417715.24	2174120.77
39	417720.35	2174120.32
40	417730.77	2174125.61
41	417750.81	2174134.87
42	417764.45	2174139.06
43	417780.45	2174142.63
44	417793.84	2174144.14
45	417811.14	2174144.52
46	417824.69	2174144.31
47	417819.35	2174155.94
48	417813.52	2174169.22
49	417796.06	2174168.10
50	417775.14	2174166.72
51	417755.65	2174163.64
52	417736.01	2174157.79
53	417707.76	2174145.79
54	417695.74	2174138.91

**Перечень координат характерных точек границ образуемых земельных участков,
с целью строительства и размещения объекта**

55	417676.84	2174128.90
56	417662.69	2174126.11
57	417670.86	2174112.79
58	417639.92	2174093.75
59	417633.88	2174104.03
60	417632.85	2174102.66
61	417612.35	2174092.16
62	417583.91	2174077.86
63	417565.01	2174068.71
64	417559.23	2174065.62
65	417566.05	2174055.22
66	417545.04	2174043.72
67	417537.68	2174054.59
68	417506.66	2174040.44
69	417495.20	2174035.35
70	417473.56	2174027.72
71	417451.81	2174022.87
72	417429.27	2174019.95
73	417408.51	2174021.33
74	417392.62	2174023.52
75	417360.28	2174025.21
76	417322.80	2174028.39
77	417325.07	2174049.20
78	417299.13	2174051.78
79	417298.23	2174042.35
80	417275.82	2174042.93
81	417274.87	2174033.28
82	417241.23	2174037.32
83	417201.15	2174041.94
84	417159.63	2174046.49
85	417149.74	2174050.80
86	417147.51	2174057.48
87	417149.26	2174082.59
88	417135.44	2174085.28
89	417126.42	2174062.58
90	417120.22	2174055.75
91	417106.07	2174058.68
92	417084.35	2174070.01
93	417068.36	2174078.56
94	417065.79	2174080.23
95	417053.87	2174086.35
96	417031.08	2174097.26
97	417000.93	2174112.22
98	416983.56	2174121.78
99	416949.03	2174141.85
100	416931.42	2174151.79
101	416894.91	2174170.58
1	416880.50	2174176.96
Условный номер земельного участка		<u>46:24:070701:3V1.1</u>
Площадь земельного участка		<u>28951м²</u>
Обозначение характерных точек границы	Координаты, м	
	X	Y
1	2	3
1	417025.74	2174074.33
2	417024.93	2174071.67
3	417059.64	2174052.35
4	417077.80	2174042.36
5	417094.56	2174035.09
6	417113.14	2174028.94

**Перечень координат характерных точек границ образуемых земельных участков,
с целью строительства и размещения объекта**

7	417127.98	2174025.41
8	417130.55	2174043.38
9	416939.08	2174133.62
10	416880.50	2174176.96
11	416875.15	2174179.33
12	416865.96	2174181.29
13	416841.34	2174184.62
14	416836.05	2174188.69
15	416834.01	2174194.86
16	416833.24	2174210.06
17	416829.63	2174210.10
18	416818.67	2174205.34
19	416817.60	2174196.34
20	416815.12	2174188.91
21	416804.61	2174184.99
22	416776.08	2174179.91
23	416762.47	2174175.31
24	416745.39	2174168.21
25	416728.64	2174156.45
26	416712.53	2174143.02
27	416681.95	2174116.87
28	416666.44	2174104.25
29	416650.90	2174091.30
30	416620.53	2174065.89
31	416605.04	2174052.94
32	416589.68	2174040.18
33	416574.03	2174027.77
34	416558.39	2174015.25
35	416542.84	2174002.49
36	416516.00	2173979.99
37	416497.44	2173967.43
38	416477.35	2173957.77
39	416456.99	2173951.52
40	416434.60	2173947.17
41	416378.46	2173938.60
42	416360.75	2173934.84
43	416344.71	2173929.66
44	416330.24	2173923.53
45	416312.89	2173913.26
46	416296.00	2173901.23
47	416278.77	2173895.66
48	416259.29	2173878.80
49	416255.15	2173870.00
50	416225.97	2173845.48
51	416201.80	2173822.13
52	416206.37	2173816.84
53	416189.29	2173802.06
54	416185.53	2173806.41
55	416181.36	2173802.37
56	416174.09	2173800.23
57	416187.47	2173785.16
58	416214.60	2173809.38
59	416314.26	2173885.76
60	416317.51	2173881.52
61	416218.07	2173805.19
62	416190.76	2173781.12
63	416199.82	2173770.78
64	416201.37	2173769.29
65	416220.07	2173790.25
66	416258.53	2173818.97

**Перечень координат характерных точек границ образуемых земельных участков,
с целью строительства и размещения объекта**

67	416277.60	2173832.94
68	416284.78	2173849.30
69	416330.77	2173887.23
70	416359.43	2173903.12
71	416385.18	2173910.49
72	416390.39	2173914.23
73	416399.73	2173913.29
74	416411.16	2173914.92
75	416438.56	2173921.51
76	416462.95	2173926.48
77	416486.57	2173933.63
78	416506.11	2173942.29
79	416524.84	2173954.22
80	416541.32	2173966.69
81	416560.67	2173981.34
82	416601.96	2174013.57
83	416623.11	2174031.32
84	416650.86	2174054.72
85	416643.50	2174064.21
86	416670.27	2174077.44
87	416673.07	2174073.71
88	416698.77	2174096.92
89	416728.53	2174123.18
90	416747.10	2174135.01
91	416764.16	2174143.87
92	416784.48	2174151.54
93	416806.47	2174156.49
94	416825.54	2174157.95
95	416844.48	2174157.13
96	416863.06	2174154.08
97	416884.25	2174146.75
98	416904.57	2174136.35
99	416918.18	2174127.76
100	416936.16	2174118.60
101	416972.61	2174099.33
102	416974.17	2174102.44
1	417025.74	2174074.33

Условный номер земельного участка		<u>46:24:070701:3V1.2</u>
Площадь земельного участка		<u>199м²</u>
Обозначение характерных точек границы	Координаты, м	
	X	Y
1	2	3
1	416168.76	2173798.66
2	416196.21	2173767.33
3	416198.05	2173765.57
4	416195.58	2173762.80
5	416182.59	2173775.84
6	416163.96	2173797.25
1	416168.76	2173798.66

Условный номер земельного участка		<u>46:24:000000:529:3V1</u>
Площадь земельного участка		<u>1086м²</u>
Обозначение характерных точек границы	Координаты, м	
	X	Y
1	2	3
1	416201.37	2173769.29
2	416199.82	2173770.78
3	416190.76	2173781.12
4	416218.07	2173805.19

**Перечень координат характерных точек границ образуемых земельных участков,
с целью строительства и размещения объекта**

5	416317.51	2173881.52
6	416314.26	2173885.76
7	416214.60	2173809.38
8	416187.47	2173785.16
9	416174.09	2173800.23
10	416168.76	2173798.66
11	416196.21	2173767.33
12	416198.05	2173765.57
1	416201.37	2173769.29

Условный номер земельного участка		<u>46:24:070701:261:3У1</u>
Площадь земельного участка		<u>144м²</u>
Обозначение характерных точек границы	Координаты, м	
	X	Y
1	2	3
1	416185.53	2173806.41
2	416189.29	2173802.06
3	416206.37	2173816.84
4	416201.80	2173822.13
1	416185.53	2173806.41

Условный номер земельного участка		<u>46:21:000000:928:3У1</u>
Площадь земельного участка		<u>2654м²</u>
Обозначение характерных точек границы	Координаты, м	
	X	Y
1	2	3
1	417840.90	2174144.26
2	417868.84	2174144.39
3	417883.19	2174145.00
4	417908.08	2174146.73
5	417915.74	2174146.67
6	417917.99	2174144.77
7	417938.17	2174160.10
8	417927.46	2174176.06
9	417915.89	2174173.84
10	417892.89	2174171.89
11	417873.24	2174171.21
12	417848.59	2174170.85
13	417828.55	2174170.52
14	417824.36	2174170.14
1	417840.90	2174144.26

Условный номер земельного участка		<u>46:24:070601:23:3У1</u>
Площадь земельного участка		<u>576м²</u>
Обозначение характерных точек границы	Координаты, м	
	X	Y
1	2	3
1	417639.92	2174093.75
2	417670.86	2174112.79
3	417662.69	2174126.11
4	417661.27	2174125.83
5	417642.73	2174115.85
6	417633.88	2174104.03
1	417639.92	2174093.75

Условный номер земельного участка		<u>46:24:070601:21:3У1</u>
Площадь земельного участка		<u>305м²</u>
Обозначение характерных точек границы	Координаты, м	
	X	Y
1	2	3

**Перечень координат характерных точек границ образуемых земельных участков,
с целью строительства и размещения объекта**

1	417545.04	2174043.72
2	417566.05	2174055.22
3	417559.23	2174065.62
4	417546.78	2174059.11
5	417537.68	2174054.59
1	417545.04	2174043.72

Условный номер земельного участка		46:24:070601:364:3Y1	
Площадь земельного участка		927м ²	
Обозначение характерных точек границы	Координаты, м		
	X	Y	
1	2	3	
1	417301.57	2173999.71	
2	417300.24	2174016.14	
3	417273.87	2174017.55	
4	417198.72	2174020.17	
5	417195.16	2174016.58	
6	417198.43	2174016.23	
7	417218.34	2174014.24	
8	417258.06	2174010.17	
9	417286.54	2174001.21	
1	417301.57	2173999.71	

Условный номер земельного участка		46:24:070601:364:3У2	
Площадь земельного участка		230м ²	
Обозначение характерных точек границы	Координаты, м		
	X	Y	
1	2	3	
1	417275.82	2174042.93	
2	417298.23	2174042.35	
3	417299.13	2174051.78	
4	417276.91	2174053.99	
1	417275.82	2174042.93	

Условный номер земельного участка		46:24:070701:3Y1	
Площадь земельного участка		25м ²	
Обозначение характерных точек границы	Координаты, м		
	X	Y	
1	2	3	
1	416829.63	2174210.10	
2	416819.24	2174210.20	
3	416818.67	2174205.34	
1	416829.63	2174210.10	

Условный номер земельного участка		46:24:070701:319:3У1	
Площадь земельного участка		246м ²	
Обозначение характерных точек границы	Координаты, м		
	X	Y	
1	2	3	
1	416650.86	2174054.72	
2	416668.95	2174069.98	
3	416673.07	2174073.71	
4	416670.27	2174077.44	
5	416643.50	2174064.21	
1	416650.86	2174054.72	

ПЕРЕЧЕЬ
координат характерных точек границ территории, в отношении которой утвержден
проект межевания

Система координат МСК 46 (зона 2)

обозначение характерных точек	Координаты, м	
	X	Y
1	420039,60	2175285,64
2	420023,90	2175327,99
3	419918,05	2175364,15
4	419819,14	2175387,48
5	419780,81	2175355,43
6	419791,67	2175340,15
7	419782,92	2175337,91
8	419757,67	2175328,35
9	419737,38	2175316,56
10	419706,27	2175289,79
11	419692,68	2175266,78
12	419675,96	2175252,93
13	419657,65	2175210,87
14	419657,59	2175190,38
15	419655,19	2175184,57
16	419647,34	2175167,15
17	419641,82	2175154,89
18	419631,34	2175132,27
19	419623,51	2175116,40
20	419615,77	2175102,21
21	419605,11	2175085,60
22	419594,61	2175071,74
23	419582,11	2175057,47
24	419570,91	2175046,29
25	419554,30	2175029,69
26	419540,68	2175020,59
27	419522,41	2175010,30
28	419502,39	2175000,14
29	419480,73	2174989,99
30	419462,47	2174981,41
31	419443,92	2174972,60
32	419426,07	2174963,82
33	419408,07	2174955,35
34	419390,00	2174946,53
35	419366,05	2174935,16
36	419347,03	2174926,07
37	419327,13	2174915,88
38	419305,33	2174903,52
39	419280,51	2174887,21
40	419262,04	2174873,25

41	419245,03	2174859,57
42	419240,29	2174855,59
43	419214,10	2174855,17
44	419196,62	2174850,26
45	419136,00	2174833,83
46	419150,10	2174777,11
47	419117,97	2174749,06
48	419103,90	2174737,90
49	419063,55	2174711,19
50	419033,53	2174696,86
51	418998,60	2174683,76
52	418992,62	2174681,42
53	418965,45	2174743,28
54	418861,04	2174697,37
55	418888,76	2174634,43
56	418882,95	2174631,25
57	418867,03	2174623,56
58	418842,41	2174612,90
59	418823,39	2174604,68
60	418802,34	2174595,93
61	418788,82	2174590,94
62	418769,64	2174585,33
63	418739,43	2174580,95
64	418728,99	2174577,86
65	418716,07	2174576,03
66	418694,29	2174628,61
67	418630,40	2174599,99
68	418614,09	2174589,09
69	418597,85	2174572,34
70	418594,10	2174565,12
71	418574,45	2174556,50
72	418570,33	2174555,62
73	418549,29	2174549,82
74	418525,51	2174541,55
75	418497,26	2174531,33
76	418448,77	2174508,86
77	418410,76	2174492,01
78	418336,92	2174459,46
79	418318,13	2174451,05
80	418282,08	2174435,03
81	418252,82	2174422,60
82	418225,98	2174411,23
83	418205,66	2174401,87

84	418187,11	2174392,01
85	418167,99	2174381,80
86	418148,13	2174370,13
87	418129,00	2174357,62
88	418105,17	2174340,73
89	418084,21	2174324,71
90	418059,37	2174307,91
91	418051,97	2174300,87
92	418034,03	2174316,11
93	417949,17	2174259,49
94	417957,01	2174242,00
95	417956,70	2174241,73
96	417945,28	2174237,35
97	417925,75	2174231,73
98	417908,36	2174228,40
99	417889,62	2174226,81
100	417871,89	2174226,20
101	417847,72	2174225,85
102	417825,61	2174225,48
103	417811,79	2174224,22
104	417792,49	2174222,98
105	417769,03	2174221,44
106	417743,46	2174217,40
107	417717,34	2174209,62
108	417683,26	2174195,14
109	417669,20	2174187,09
110	417658,26	2174181,30
111	417642,50	2174178,19
112	417605,99	2174158,53
113	417596,46	2174145,82
114	417587,46	2174141,21
115	417559,55	2174127,17
116	417541,23	2174118,28
117	417521,79	2174108,11
118	417513,88	2174104,18
119	417484,09	2174090,60
120	417474,86	2174086,50
121	417458,37	2174080,69
122	417442,27	2174077,10
123	417427,53	2174075,19
124	417414,09	2174076,08
125	417397,83	2174078,32
126	417383,66	2174079,06
127	417385,78	2174098,43
128	417227,58	2174114,16
129	417225,64	2174094,48
130	417207,28	2174096,59

131	417205,38	2174096,80
132	417207,50	2174127,30
133	417101,16	2174147,96
134	417093,00	2174127,41
135	417079,61	2174134,66
136	417055,46	2174146,56
137	417026,43	2174160,96
138	417010,75	2174169,60
139	416993,98	2174179,44
140	416976,26	2174189,63
141	416957,53	2174200,21
142	416918,65	2174220,22
143	416892,20	2174231,93
144	416887,14	2174233,01
145	416885,54	2174264,56
146	416770,41	2174265,67
147	416766,68	2174234,10
148	416762,40	2174233,33
149	416743,10	2174226,83
150	416718,70	2174216,68
151	416695,16	2174200,14
152	416677,05	2174185,04
153	416646,72	2174159,11
154	416631,48	2174146,71
155	416615,64	2174133,52
156	416585,24	2174108,07
157	416569,83	2174095,19
158	416555,01	2174082,88
159	416539,75	2174070,78
160	416523,75	2174057,98
161	416507,73	2174044,82
162	416482,84	2174023,96
163	416469,96	2174015,25
164	416457,24	2174009,13
165	416443,64	2174004,96
166	416425,20	2174001,37
167	416368,60	2173992,73
168	416346,56	2173988,06
169	416325,48	2173981,25
170	416305,38	2173972,72
171	416282,88	2173959,40
172	416271,01	2173950,95
173	416249,47	2173943,99
174	416215,63	2173915,17
175	416210,53	2173904,34
176	416189,12	2173886,36
177	416152,86	2173851,31

178	416109,17	2173829,77
179	416167,94	2173762,20
180	416220,74	2173709,20
181	416252,28	2173747,39
182	416271,64	2173763,65
183	416278,71	2173765,39
184	416291,23	2173774,75
185	416322,02	2173797,30
186	416329,88	2173815,20
187	416361,87	2173841,58
188	416380,61	2173851,97
189	416401,75	2173858,02
190	416421,49	2173860,84
191	416450,48	2173867,81
192	416476,44	2173873,10
193	416505,74	2173881,97
194	416532,17	2173893,67
195	416556,26	2173909,02
196	416574,51	2173922,83
197	416594,19	2173937,74
198	416636,57	2173970,82
199	416658,52	2173989,23
200	416705,12	2174028,54
201	416735,40	2174055,89
202	416761,70	2174079,10
203	416774,61	2174087,32
204	416786,62	2174093,57
205	416800,31	2174098,73
206	416814,65	2174101,96
207	416826,46	2174102,86
208	416838,81	2174102,33
209	416849,52	2174100,56
210	416862,63	2174096,03
211	416877,31	2174088,51
212	416890,97	2174079,90
213	416910,82	2174069,78
214	416998,26	2174023,57
215	417033,00	2174004,23
216	417053,55	2173992,92
217	417074,94	2173983,65
218	417098,10	2173975,98
219	417120,90	2173970,56
220	417142,27	2173966,97
221	417192,75	2173961,52
222	417212,81	2173959,52
223	417246,89	2173956,03
224	417275,44	2173947,04

225	417303,21	2173944,28
226	417335,73	2173945,10
227	417364,83	2173942,36
228	417366,89	2173930,35
229	417452,48	2173915,75
230	417468,08	2173935,80
231	417474,37	2173939,97
232	417478,96	2173943,07
233	417480,72	2173943,85
234	417513,72	2173951,69
235	417553,10	2173974,22
236	417555,83	2173976,90
237	417576,82	2173987,60
238	417600,12	2174000,62
239	417622,36	2174013,06
240	417643,20	2174017,64
241	417657,04	2174024,96
242	417661,18	2174027,18
243	417673,34	2174033,69
244	417682,42	2174041,65
245	417702,76	2174053,99
246	417721,13	2174065,03
247	417731,19	2174064,14
248	417754,77	2174076,11
249	417770,51	2174083,38
250	417778,54	2174085,85
251	417789,55	2174088,30
252	417797,54	2174089,20
253	417811,33	2174089,52
254	417827,28	2174089,26
255	417849,13	2174089,26
256	417870,19	2174089,39
257	417870,75	2174089,42
258	417902,07	2174035,98
259	417960,83	2174068,39
260	417976,21	2174079,86
261	417992,02	2174100,87
262	417993,69	2174106,62
263	418003,18	2174109,26
264	418024,91	2174117,00
265	418046,54	2174127,12
266	418076,48	2174144,86
267	418096,83	2174157,61
268	418118,17	2174173,88
269	418142,01	2174197,29
270	418156,06	2174208,64
271	418175,59	2174224,07

272	418195,03	2174238,23
273	418215,13	2174251,57
274	418232,43	2174262,33
275	418262,86	2174278,04
276	418288,59	2174288,94
277	418319,39	2174302,38
278	418356,02	2174318,41
279	418484,06	2174374,93
280	418502,13	2174382,78
281	418533,82	2174396,83
282	418559,99	2174407,54
283	418581,48	2174414,65
284	418603,63	2174420,73
285	418625,26	2174425,52
286	418655,96	2174430,54
287	418673,99	2174433,01
288	418692,42	2174434,97
289	418712,78	2174436,79
290	418734,36	2174439,42
291	418776,73	2174445,25
292	418802,89	2174450,89
293	418833,61	2174461,30
294	418857,47	2174470,54
295	418877,13	2174478,82
296	418895,65	2174486,77
297	418921,48	2174496,31
298	418935,93	2174501,84
299	418962,78	2174506,91
300	418985,68	2174516,41
301	419018,25	2174536,92
302	419036,89	2174546,92
303	419071,46	2174562,72
304	419108,37	2174579,61
305	419129,78	2174590,34
306	419150,97	2174602,32
307	419170,73	2174615,51
308	419189,75	2174630,05
309	419207,86	2174645,46
310	419222,81	2174659,95
311	419252,58	2174684,55
312	419302,67	2174728,52
313	419322,30	2174746,39
314	419336,46	2174758,27
315	419350,05	2174769,08
316	419362,98	2174778,27
317	419382,34	2174790,13
318	419402,96	2174801,42

319	419424,91	2174812,21
320	419448,50	2174823,23
321	419466,59	2174831,72
322	419484,77	2174840,20
323	419502,78	2174848,69
324	419537,90	2174864,90
325	419558,14	2174874,27
326	419597,79	2174894,45
327	419618,78	2174907,57
328	419638,59	2174921,45
329	419657,81	2174936,80
330	419671,54	2174949,36
331	419680,87	2174953,72
332	419684,97	2174953,69
333	419744,72	2174955,91
334	419746,66	2175051,89
335	419752,41	2175063,61
336	419761,46	2175083,58
337	419768,24	2175099,66
338	419778,12	2175104,84
339	419797,90	2175147,71
340	419804,84	2175177,40
341	419813,08	2175196,09
342	419814,59	2175198,32
343	419814,70	2175198,45
344	419828,64	2175205,93
345	419846,92	2175210,44
346	419862,38	2175215,70
347	419886,10	2175220,69
348	419908,06	2175231,92
349	419923,80	2175242,11
350	419935,94	2175252,57
351	419937,71	2175254,39

ПЕРЕЧЕЬ

координат характерных точек границ придорожных полос автомобильной дороги.

Система координат МСК 46 (зона 2)

Обозначение характерных точек границ	Координаты, м	
	X	Y
1	419740,96	2175017,44
2	419739,81	2174960,73
3	419684,90	2174958,69
4	419679,78	2174958,73
5	419668,73	2174953,56
6	419654,56	2174940,60
7	419635,60	2174925,46
8	419616,02	2174911,74
9	419595,33	2174898,81
10	419555,96	2174878,77
11	419535,80	2174869,44
12	419500,67	2174853,22
13	419482,65	2174844,72
14	419464,47	2174836,25
15	419446,38	2174827,76
16	419422,75	2174816,72
17	419400,65	2174805,86
18	419379,83	2174794,45
19	419360,22	2174782,44
20	419347,04	2174773,07
21	419333,30	2174762,14
22	419319,01	2174750,16
23	419299,34	2174732,25
24	419249,34	2174688,35
25	419219,48	2174663,68
26	419204,50	2174649,16
27	419186,61	2174633,94
28	419167,82	2174619,58
29	419148,35	2174606,58
30	419127,43	2174594,75
31	419106,21	2174584,12
32	419069,38	2174567,26
33	419034,67	2174551,40
34	419015,73	2174541,25
35	418983,37	2174520,86
36	418961,34	2174511,73
37	418934,56	2174506,67
38	418919,72	2174500,99
39	418893,80	2174491,42

40	418875,17	2174483,43
41	418855,60	2174475,18
42	418831,90	2174466,00
43	418801,56	2174455,72
44	418775,86	2174450,17
45	418733,72	2174444,38
46	418712,26	2174441,76
47	418691,93	2174439,95
48	418673,38	2174437,97
49	418655,22	2174435,48
50	418624,31	2174430,43
51	418602,42	2174425,59
52	418580,04	2174419,44
53	418558,26	2174412,23
54	418531,86	2174401,43
55	418500,12	2174387,36
56	418482,06	2174379,50
57	418354,01	2174322,98
58	418317,39	2174306,96
59	418286,62	2174293,53
60	418260,74	2174282,57
61	418229,96	2174266,68
62	418212,42	2174255,78
63	418192,18	2174242,34
64	418172,56	2174228,06
65	418152,94	2174212,54
66	418138,68	2174201,03
67	418114,89	2174177,66
68	418093,98	2174161,72
69	418073,87	2174149,13
70	418044,21	2174131,54
71	418023,00	2174121,63
72	418001,67	2174114,03
73	417989,67	2174110,69
74	417987,47	2174103,15
75	417972,65	2174083,44
76	417958,12	2174072,60
77	417903,92	2174042,71
78	417873,54	2174094,54
79	417870,07	2174094,39
80	417849,12	2174094,26
81	417832,22	2174094,26

<i>ПЕРЕЧЕНЬ образуемых и (или) изменяемых земельных участков, предназначенных для размещения объекта регионального значения «Автомобильная дорога «Курск – Борисоглебск» – Киенский – граница Липецкой области» – Кишень – Панское» – Воскресеновка в Советском и Тимском районах Курской области»</i>															
<i>Порядковый и номер</i>	<i>Номер на плане</i>	<i>Статус земельного участка</i>	<i>Кадастровый номер земельного участка</i>	<i>Условный номер образуемого земельного участка</i>	<i>Адрес(местоположение) земельного участка (ЕГРН)</i>	<i>Общая площадь земельного участка, кв.м.</i>	<i>Испрашиваемая (изымаемая) площадь (контур), кв.м.</i>	<i>Общая испрашиваемая (изымаемая) площадь, кв.м.</i>	<i>Категория земель</i>	<i>Фактическое разрешенное использование</i>	<i>Устанавливаемая категория земель</i>	<i>Разрешенное использование, установленное проектом межевания территории</i>	<i>Вид права</i>	<i>Правообладатель</i>	<i>ПРИМЕЧАНИЕ</i>
<i>1</i>	<i>2</i>	<i>3</i>	<i>4</i>	<i>5</i>	<i>6</i>	<i>7</i>	<i>8</i>	<i>9</i>	<i>10</i>	<i>11</i>	<i>12</i>	<i>13</i>	<i>14</i>	<i>15</i>	<i>16</i>
2	2	учтенный	46:21:110502:191	46:21:110502:191:3У1	Курская область, Советский район, Мансуровский сельсовет	19 098	228	228	Земли населенных пунктов	Для ведения личного подсобного хозяйства (приусадебный земельный участок)	Земли населенных пунктов	Земельные участки (территории) общего пользования	Аренда	—	Образуемый земельный участок путем раздела
3	3	--	46:21:110502	46:21:110502:3У1.1	Курская область, Советский район, Муниципальное образование "Мансуровский сельсовет", д. Бородаевка	--	16 120	16 120	--	--	Земли населенных пунктов	Земельные участки (территории) общего пользования	Неразграниченная государственная собственность	--	Образование из земель, находящихся в государственной или муниципальной собственности
4		--	46:21:110502	46:21:110502:3У1.2	Курская область, Советский район, Муниципальное образование "Мансуровский сельсовет", д. Бородаевка	--	126	126	--	--	Земли населенных пунктов	Земельные участки (территории) общего пользования	Неразграниченная государственная собственность	--	Образование из земель, находящихся в государственной или муниципальной собственности
5		--	46:21:110502	46:21:110502:3У1.3	Курская область, Советский район, Муниципальное образование "Мансуровский сельсовет", д. Бородаевка	--	363	363	--	--	Земли населенных пунктов	Земельные участки (территории) общего пользования	Неразграниченная государственная собственность	--	Образование из земель, находящихся в государственной или муниципальной собственности
6		--	46:21:110502	46:21:110502:3У1.4	Курская область, Советский район, Муниципальное образование "Мансуровский сельсовет", д. Бородаевка	--	288	288	--	--	Земли населенных пунктов	Земельные участки (территории) общего пользования	Неразграниченная государственная собственность	--	Образование из земель, находящихся в государственной или муниципальной собственности
7		--	46:21:110502	46:21:110502:3У1.5	Курская область, Советский район, Муниципальное образование "Мансуровский сельсовет", д. Бородаевка	--	117	117	--	--	Земли населенных пунктов	Земельные участки (территории) общего пользования	Неразграниченная государственная собственность	--	Образование из земель, находящихся в государственной или муниципальной собственности
9	4	--	46:21:111103	46:21:111103:3У1.1	Курская область, Советский район, Муниципальное образование "Мансуровский сельсовет", д. Бородаевка	--	1 561	1 561	--	--	Земли населенных пунктов	Земельные участки (территории) общего пользования	Неразграниченная государственная собственность	--	Образование из земель, находящихся в государственной или муниципальной собственности
10		--	46:21:111103	46:21:111103:3У1.2	Курская область, Советский район, Муниципальное образование "Мансуровский сельсовет", д. Бородаевка	--	47	47	--	--	Земли населенных пунктов	Земельные участки (территории) общего пользования	Неразграниченная государственная собственность	--	Образование из земель, находящихся в государственной или муниципальной собственности
11		--	46:21:111103	46:21:111103:3У1.3	Курская область, Советский район, Муниципальное образование "Мансуровский сельсовет", д. Бородаевка	--	38	38	--	--	Земли населенных пунктов	Земельные участки (территории) общего пользования	Неразграниченная государственная собственность	--	Образование из земель, находящихся в государственной или муниципальной собственности
12		--	46:21:111103	46:21:111103:3У1.4	Курская область, Советский район, Муниципальное образование "Мансуровский сельсовет", д. Бородаевка	--	16	16	--	--	Земли населенных пунктов	Земельные участки (территории) общего пользования	Неразграниченная государственная собственность	--	Образование из земель, находящихся в государственной или муниципальной собственности
13		--	46:21:111103	46:21:111103:3У1.5	Курская область, Советский район, Муниципальное образование "Мансуровский сельсовет", д. Бородаевка	--	104	104	--	--	Земли населенных пунктов	Земельные участки (территории) общего пользования	Неразграниченная государственная собственность	--	Образование из земель, находящихся в государственной или муниципальной собственности
14		--	46:21:111103	46:21:111103:3У1.6	Курская область, Советский район, Муниципальное образование "Мансуровский сельсовет", д. Бородаевка	--	1 799	1 799	--	--	Земли населенных пунктов	Земельные участки (территории) общего пользования	Неразграниченная государственная собственность	--	Образование из земель, находящихся в государственной или муниципальной собственности
15		--	46:21:111103	46:21:111103:3У1.7	Курская область, Советский район, Муниципальное образование "Мансуровский сельсовет", д. Бородаевка	--	83	83	--	--	Земли населенных пунктов	Земельные участки (территории) общего пользования	Неразграниченная государственная собственность	--	Образование из земель, находящихся в государственной или муниципальной собственности
16		--	46:21:111103	46:21:111103:3У1.8	Курская область, Советский район, Муниципальное образование "Мансуровский сельсовет", д. Бородаевка	--	639	639	--	--	Земли населенных пунктов	Земельные участки (территории) общего пользования	Неразграниченная государственная собственность	--	Образование из земель, находящихся в государственной или муниципальной собственности
17		--	46:21:111103	46:21:111103:3У1.9	Курская область, Советский район, Муниципальное образование "Мансуровский сельсовет", д. Бородаевка	--	225	225	--	--	Земли населенных пунктов	Земельные участки (территории) общего пользования	Неразграниченная государственная собственность	--	Образование из земель, находящихся в государственной или муниципальной собственности
18		учтенный	46:21:000000:1115	46:21:000000:1115:3У1	306600, Российская Федерация, Курская область, Советский район, Мансуровский сельсовет	24383300	115	115	Земли сельскохозяйственного назначения	Для сельскохозяйственного производства	Земли промышленности*	Автомобильный транспорт	Собственность	ОБЩЕСТВО С ОГРАНИЧЕННОЙ ОТВЕТСТВЕННОСТЬ Ю "АГРО-ИНВЕСТ- КШЕНЬ", ИНН: 4621009116, ОГРН: 1144628000186	Образуемый земельный участок путем раздела

19	5	учтенный	46:21:000000:1115	46:21:000000:1115:3У2	306600, Российская Федерация, Курская область, Советский район, Мансуровский сельсовет	24383300	50 006	50 006	Земли сельскохозяйственного назначения	Для сельскохозяйственного производства	Земли промышленности*	Автомобильный транспорт	Собственность	ОБЩЕСТВО С ОГРАНИЧЕННОЙ ОТВЕТСТВЕННОСТЬЮ "АГРО-ИНВЕСТ-КШЕНЬ", ИНН: 4621009116, ОГРН: 1144628000186	Образуемый земельный участок путем раздела
20	6	--	46:24:000000	46:24:000000:3У1	Курская область, Тимский район, Муниципальное образование "Ленинский сельсовет", д. Воскресеновка	--	--	20 763	--	--	Земли населенных пунктов	Земельные участки (территории) общего пользования	Неразграниченная государственная собственность	--	Образование из земель, находящихся в государственной или муниципальной собственности
21	7	--	46:24:070701	46:24:070701:3У1.1	Курская область, Тимский район, Муниципальное образование "Ленинский сельсовет", д. Постояновка	--	28 951	28 951	--	--	Земли населенных пунктов	Земельные участки (территории) общего пользования	Неразграниченная государственная собственность	--	Образование из земель, находящихся в государственной или муниципальной собственности
22		--	46:24:070701	46:24:070701:3У1.2	Курская область, Тимский район, Муниципальное образование "Ленинский сельсовет", д. Постояновка	--	199	199	--	--	Земли населенных пунктов	Земельные участки (территории) общего пользования	Неразграниченная государственная собственность	--	Образование из земель, находящихся в государственной или муниципальной собственности
23	8	учтенный	46:24:000000:529(4)	46:24:000000:529:3У1	Российская Федерация, Курская область, Тимский район, Ленинский сельсовет, д. Постояновка	17507	—	1 086	Земли населённых пунктов	Коммунальное обслуживание	Земли населенных пунктов	Земельные участки (территории) общего пользования	Не зарегистрировано	данные о правообладателе отсутствуют	Раздел с сохранением земельного участка в измененных границах
24	9	учтенный	46:24:070701:261	46:24:070701:261:3У1	Курская область, Тимский район, Ленинский сельсовет, д. Постояновка	1400	—	144	Земли населённых пунктов	Для ведения личного подсобного хозяйства	Земли населенных пунктов	Земельные участки (территории) общего пользования	Собственность	Ибрагимов Татылат Олимович	Образуемый земельный участок путем раздела
25	10	учтенный	46:21:000000:928	46:21:000000:928:3У1	Курская область, Советский район, Мансуровский сельсовет	16 181	—	2 654	Земли населенных пунктов	Растениеводство	Земли населенных пунктов	Земельные участки (территории) общего пользования	Аренда	—	Раздел с сохранением земельного участка в измененных границах
26	11	ранее учтенный	46:24:070601:23	46:24:070601:23:3У1	Российская Федерация, Курская область, Тимский район, Ленинский сельсовет, деревня Воскресеновка, улица Набережная, 5	5 000	—	576	Земли населенных пунктов	Для ведения личного подсобного хозяйства	Земли населенных пунктов	Земельные участки (территории) общего пользования	Собственность	Зверева Марина Леонидовна	Образуемый земельный участок путем раздела
27	12	ранее учтенный	46:24:070601:21	46:24:070601:21:3У1	Курская область, Тимский район, Ленинский сельсовет, д. Воскресеновка	5500	—	305	Земли населенных пунктов	Для ведения личного подсобного хозяйства	Земли населенных пунктов	Земельные участки (территории) общего пользования	Общая долевая собственность	Астапова Екатерина Юрьевна Общая долевая собственность, 1/2 Соклаков Сергей Юрьевич Общая долевая собственность,	Образуемый земельный участок путем раздела
28	13	учтенный	46:24:070601:364	46:24:070601:364:3У1(1)	Курская область, Тимский район, Ленинский сельсовет, деревня Воскресеновка	110000	927	927	Земли населенных пунктов	Земельные участки (территории) общего пользования	Земли населенных пунктов	Земельные участки (территории) общего пользования	—	—	Раздел с сохранением земельного участка в измененных границах
29		учтенный	46:24:070601:364	46:24:070601:364:3У1(2)	Курская область, Тимский район, Ленинский сельсовет, деревня Воскресеновка	110000	230	230	Земли населенных пунктов	Земельные участки (территории) общего пользования	Земли населенных пунктов	Земельные участки (территории) общего пользования	—	—	Раздел с сохранением земельного участка в измененных границах
30	14	--	46:24:070701	46:24:070701:3У1	Курская область, Тимский район, Ленинский сельсовет	--	--	25	--	--	Земли промышленности*	Автомобильный транспорт	Неразграниченная государственная собственность	--	Образование из земель, находящихся в государственной или муниципальной собственности
31	15	ранее учтенный	46:24:070701:319	46:24:070701:319:3У1	Российская Федерация, Курская область, Тимский район, Ленинский сельсовет, деревня Постояновка, улица Луговая, 13/2	4800	--	246	Земли населенных пунктов	Для ведения личного подсобного хозяйства	Земли населенных пунктов	Земельные участки (территории) общего пользования	Общая долевая собственность	1/2 Воропаев Владимир Николаевич, 1/2 Воропаев Сергей Николаевич	Образуемый земельный участок путем раздела
ВСЕГО:															

*Земли промышленности, энергетики, транспорта, связи, радиовещания, телевидения, информатики, земли для обеспечения космической деятельности, земли обороны, безопасности и земли иного специального назначения

<u>ПЕРЕЧЕНЬ земельных участков, подлежащих изъятию для государственных нужд в целях размещения объекта регионального значения «Автомобильная дорога «Курск – Борисоглебск» – Киенский – граница Липецкой области» – Кишень – Панское» – Воскресеновка в Советском и Тимском районах Курской области»</u>															
<i>Порядковый номер</i>	<i>Номер линии</i>	<i>Статус земельного участка</i>	<i>Кадастровый номер земельного участка</i>	<i>Условный номер образуемого земельного участка</i>	<i>Адрес(местоположение) земельного участка (ЕГРН)</i>	<i>Общая площадь земельного участка, кв.м.</i>	<i>Испрашиваемая (изымаемая) площадь (контур), кв.м.</i>	<i>Общая испрашиваемая (изымаемая) площадь, кв.м.</i>	<i>Категория земель</i>	<i>Фактическое разрешенное использование</i>	<i>Устанавливаемая категория земель</i>	<i>Разрешенное использование, установленное проектом межевания территории</i>	<i>Вид права</i>	<i>Правообладатель</i>	<i>ПРИМЕЧАНИЕ</i>
1	2	3	4	5	6	7	8	9	10	11	12	13	14	15	16
2	2	учтенный	46:21:110502:191	46:21:110502:191:ЗУ1	Курская область, Советский район, Мансуровский сельсовет	19 098	--	228	Земли населенных пунктов	Для ведения личного подсобного хозяйства (приусадебный земельный участок)	Земли населенных пунктов	Земельные участки (территории) общего пользования	Аренда	–	Образуемый земельный участок путем раздела
3	5	учтенный	46:21:000000:1115	46:21:000000:1115:ЗУ1	306600, Российская Федерация, Курская область, Советский район, Мансуровский сельсовет	24 383 300	115	50 121	Земли сельскохозяйственного назначения	Для сельскохозяйственного производства	Земли промышленности*	Автомобильный транспорт	Собственность	ОБЩЕСТВО С ОГРАНИЧЕННОЙ ОТВЕТСТВЕННОСТЬЮ "АГРО-ИНВЕСТ-КШЕНЬ", ИНН: 4621009116, ОГРН: 1144628000186	Образуемый земельный участок путем раздела, состоит из 2х контуров
				46:21:000000:1115:ЗУ2			50 006								
4	9	учтенный	46:24:070701:261	46:24:070701:261:ЗУ1	Курская область, Тимский район, Ленинский сельсовет, д. Постояновка	1400	–	144	Земли населённых пунктов	Для ведения личного подсобного хозяйства	Земли населенных пунктов	Земельные участки (территории) общего пользования	Собственность	Ибрагимов Таълат Олимович	Образуемый земельный участок путем раздела
5	10	учтенный	46:21:000000:928	46:21:000000:928:ЗУ1	Курская область, Советский район, Мансуровский сельсовет	16 181	–	2 654	Земли населенных пунктов	Растениеводство	Земли населенных пунктов	Земельные участки (территории) общего пользования	Аренда	–	Раздел с сохранением земельного участка в измененных границах
6	11	ранее учтенный	46:24:070601:23	46:24:070601:23:ЗУ1	Российская Федерация, Курская область, Тимский район, Ленинский сельсовет, деревня Воскресеновка, улица Набережная, 5	5 000	–	576	Земли населенных пунктов	Для ведения личного подсобного хозяйства	Земли населенных пунктов	Земельные участки (территории) общего пользования	Собственность	Зверева Марина Леонидовна	Образуемый земельный участок путем раздела
7	12	ранее учтенный	46:24:070601:21	46:24:070601:21:ЗУ1	Курская область, Тимский район, Ленинский сельсовет, д. Воскресеновка	5500	–	305	Земли населенных пунктов	Для ведения личного подсобного хозяйства	Земли населенных пунктов	Земельные участки (территории) общего пользования	Общая долевая собственность	Астапова Екатерина Юрьевна Общая долевая собственность, 1/2 Соклаков Сергей Юрьевич Общая долевая собственность, 1/2	Образуемый земельный участок путем раздела
8	15	ранее учтенный	46:24:070701:319	46:24:070701:319:ЗУ1	Российская Федерация, Курская область, Тимский район, Ленинский сельсовет, деревня Постояновка, улица Луговая, 13/2	4800	--	246	Земли населенных пунктов	Для ведения личного подсобного хозяйства	Земли населенных пунктов	Земельные участки (территории) общего пользования	Общая долевая собственность	1/2 Воропаев Владимир Николаевич, 1/2 Воропаев Сергей Николаевич	Образуемый земельный участок путем раздела
ВСЕГО:								#ССЫЛКА!							

*Земли промышленности, энергетики, транспорта, связи, радиовещания, телевидения, информатики, земли для обеспечения космической деятельности, земли обороны, безопасности и земли иного специального назначения

6	13	учтенный	46:24:070601:364	46:24:070601:364:3У1.1	Курская область, Тимский район, Ленинский сельсовет, деревня Воскресеновка	110000	927	927	Земли населенных пунктов	Земельные участки (территории) общего пользования	Земли населенных пунктов	Земельные участки (территории) общего пользования	—	—	Раздел с сохранением земельного участка в измененных границах
		учтенный	46:24:070601:364	46:24:070601:364:3У1.2	Курская область, Тимский район, Ленинский сельсовет, деревня Воскресеновка	110000	230	230	Земли населенных пунктов	Земельные участки (территории) общего пользования	Земли населенных пунктов	Земельные участки (территории) общего пользования	—	—	Раздел с сохранением земельного участка в измененных границах
7	14	--	46:24:070701	46:24:070701:3У1	Курская область, Тимский район, Ленинский сельсовет	--	--	25	--	--	Земли промышленности*	Автомобильный транспорт	Неограниченная государственная собственность	--	Образование из земель, находящихся в государственной или муниципальной собственности
ВСЕГО:															

*Земли промышленности, энергетики, транспорта, связи, радиовещания, телевидения, информатики, земли для обеспечения космической деятельности, земли обороны, безопасности и земли иного специального назначения

Филиал публично-правовой компании "Роскадастр" по Курской области
полное наименование органа регистрации прав



Выписка из Единого государственного реестра недвижимости об основных характеристиках и зарегистрированных правах на объект недвижимости

Сведения об основных характеристиках объекта недвижимости

На основании запроса от 13.02.2026, поступившего на рассмотрение 13.02.2026, сообщаем, что согласно записям Единого государственного реестра недвижимости:

Раздел 1 Лист 1

Земельный участок			
вид объекта недвижимости			
Лист № 1 раздела 1	Всего листов раздела 1: 1	Всего разделов: 3	Всего листов выписки: 4
13.02.2026г. № КУВИ-001/2026-19442434			
Кадастровый номер:		46:21:110502:196	

Номер кадастрового квартала:	46:21:110502
Дата присвоения кадастрового номера:	05.08.2022
Ранее присвоенный государственный учетный номер:	данные отсутствуют
Адрес:	Курская область, Советский район, Мансуровский сельсовет, д. Бородаевка
Площадь, м2:	5293 +/- 25
Кадастровая стоимость, руб:	278295.35
Кадастровые номера расположенных в пределах земельного участка объектов недвижимости:	данные отсутствуют
Категория земель:	Земли населенных пунктов
Виды разрешенного использования:	Ведение огородничества
Статус записи об объекте недвижимости:	Сведения об объекте недвижимости имеют статус "актуальные"
Особые отметки:	Граница земельного участка состоит из 2 контуров.
Получатель выписки:	Замараев Александр Александрович, действующий(ая) на основании документа "" Министерство транспорта и автомобильных дорог Курской области

полное наименование должности	<div><div></div><div>ДОКУМЕНТ ПОДПИСАН ЭЛЕКТРОННОЙ ПОДПИСЬЮ</div><div>Сертификат: 83997148184797998005552191040001978443</div><div>Владелец: ПУБЛИЧНО-ПРАВОВАЯ КОМПАНИЯ</div><div>РОСКАДАСТР</div><div>Действителен: с 24.12.2025 по 19.03.2027</div></div>		
		инициалы, фамилия	

Выписка из Единого государственного реестра недвижимости об основных характеристиках и зарегистрированных правах на объект недвижимости

Сведения о зарегистрированных правах


Земельный участок			
вид объекта недвижимости			
Лист № 1 раздела 2	Всего листов раздела 2: 2	Всего разделов: 3	Всего листов выписки: 4
13.02.2026г. № КУВИ-001/2026-19442434			
Кадастровый номер:		46:21:110502:196	

1	Правообладатель (правообладатели):	1.1	данные о правообладателе отсутствуют
	Сведения о возможности предоставления третьим лицам персональных данных физического лица:	1.1.1	данные отсутствуют
2	Вид, номер, дата и время государственной регистрации права:	2.1	не зарегистрировано
4	Сведения об осуществлении государственной регистрации сделки, права, ограничения права без необходимого в силу закона согласия третьего лица, органа:	4.1	данные отсутствуют
5	Ограничение прав и обременение объекта недвижимости:		
5.1	вид:	Аренда	
	дата государственной регистрации:	01.11.2022 08:57:21	
	номер государственной регистрации:	46:21:110502:196-46/036/2022-1	
	срок, на который установлены ограничение прав и обременение объекта недвижимости:	Срок действия с 01.11.2022 3 года	
	лицо, в пользу которого установлены ограничение прав и обременение объекта недвижимости:	Белоногова Надежда Александровна, 01.08.1965, д. Пожидаево Советского района Курской области, Российская Федерация, СНИЛС 097-828-991 55 Паспорт гражданина Российской Федерации серия 38 10 №712663, выдан 26.08.2010, ТП УФМС России по Курской области в Советском районе Курская область, Советский район, д. Бородаевка, д. 58	
	сведения о возможности предоставления третьим лицам персональных данных физического лица	данные отсутствуют	
	основание государственной регистрации:	Договор аренды находящегося в государственной собственности земельного участка, № 192, выдан 26.09.2022	
	сведения об осуществлении государственной регистрации сделки, права, ограничения права без необходимого в силу закона согласия третьего лица, органа:	данные отсутствуют	

полное наименование должности	 ДОКУМЕНТ ПОДПИСАН ЭЛЕКТРОННОЙ ПОДПИСЬЮ Сертификат: 83997148184797998005552191040001978443 Владелец: ПУБЛИЧНО-ПРАВОВАЯ КОМПАНИЯ РОСКАДАСТР Действителен: с 24.12.2025 по 19.03.2027		инициалы, фамилия

Земельный участок			
вид объекта недвижимости			
Лист № 2 раздела 2	Всего листов раздела 2: 2	Всего разделов: 3	Всего листов выписки: 4
13.02.2026г. № КУВИ-001/2026-19442434			
Кадастровый номер:		46:21:110502:196	
	сведения об управляющем залогом и о договоре управления залогом, если такой договор заключен для управления ипотекой:	данные отсутствуют	
	сведения о депозитарии, который осуществляет хранение обездвиженной документарной закладной или электронной закладной:		
	ведения о внесении изменений или дополнений в регистрационную запись об ипотеке:		
6	Заявленные в судебном порядке права требования:	данные отсутствуют	
7	Сведения о возражении в отношении зарегистрированного права:	данные отсутствуют	
8	Сведения о возможности предоставления третьим лицам персональных данных физического лица	данные отсутствуют	
9	Сведения о наличии решения об изъятии объекта недвижимости для государственных и муниципальных нужд:	данные отсутствуют	
10	Сведения о невозможности государственной регистрации без личного участия правообладателя или его законного представителя:	данные отсутствуют	
11	Правопритязания и сведения о наличии поступивших, но не рассмотренных заявлений о проведении государственной регистрации права (перехода, прекращения права), ограничения права или обременения объекта недвижимости, сделки в отношении объекта недвижимости:	отсутствуют	
12	Сведения о невозможности государственной регистрации перехода, прекращения, ограничения права на земельный участок из земель сельскохозяйственного назначения:	данные отсутствуют	

полное наименование должности		инициалы, фамилия	
-------------------------------	--	-------------------	--



ДОКУМЕНТ ПОДПИСАН
ЭЛЕКТРОННОЙ ПОДПИСЬЮ

Сертификат: 83997148184797998005552191040001978443

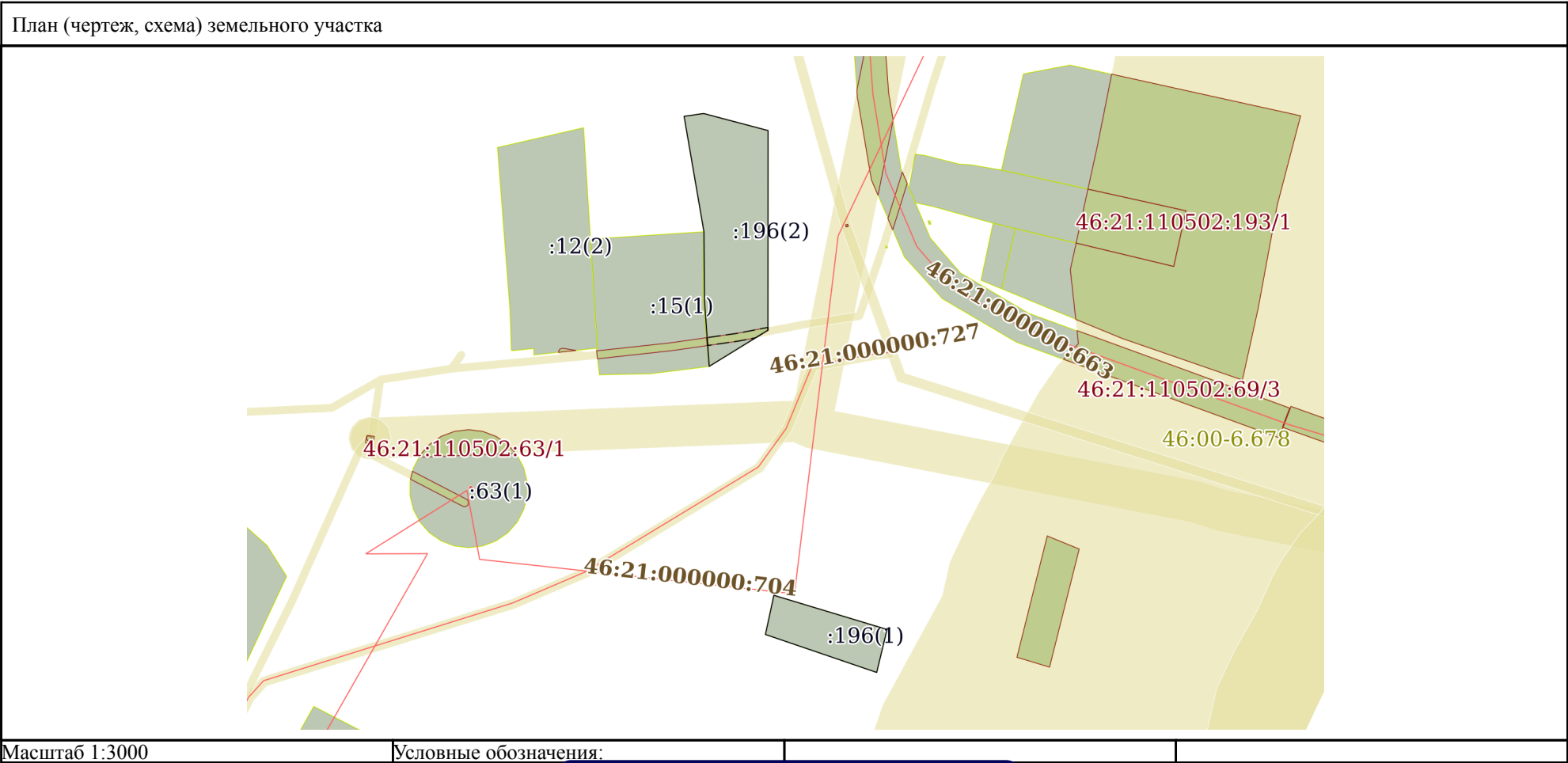
Владелец: ПУБЛИЧНО-ПРАВОВАЯ КОМПАНИЯ
РОСКАДАСТР

Действителен: с 24.12.2025 по 19.03.2027

Выписка из Единого государственного реестра недвижимости об основных характеристиках и зарегистрированных правах на объект недвижимости

Описание местоположения земельного участка

Земельный участок			
вид объекта недвижимости			
Лист № 1 раздела 3	Всего листов раздела 3: 1	Всего разделов: 3	Всего листов выписки: 4
13.02.2026г. № КУВИ-001/2026-19442434			
Кадастровый номер:		46:21:110502:196	



полное наименование должности	<div><div></div><div>ДОКУМЕНТ ПОДПИСАН ЭЛЕКТРОННОЙ ПОДПИСЬЮ</div><div>Сертификат: 83997148184797998005552191040001978443</div><div>Владелец: ПУБЛИЧНО-ПРАВОВАЯ КОМПАНИЯ</div><div>РОСКАДАСТР</div><div>Действителен: с 24.12.2025 по 19.03.2027</div></div>	инициалы, фамилия



Выписка из Единого государственного реестра недвижимости об основных характеристиках и зарегистрированных правах на объект недвижимости


Сведения об основных характеристиках объекта недвижимости

На основании запроса от 13.02.2026, поступившего на рассмотрение 13.02.2026, сообщаем, что согласно записям Единого государственного реестра недвижимости:

Раздел 1 Лист 1

Земельный участок			
вид объекта недвижимости			
Лист № 1 раздела 1	Всего листов раздела 1: 1	Всего разделов: 3	Всего листов выписки: 4
13.02.2026г. № КУВИ-001/2026-19442429			
Кадастровый номер:		46:21:110502:191	

Номер кадастрового квартала:	46:21:110502
Дата присвоения кадастрового номера:	16.11.2021
Ранее присвоенный государственный учетный номер:	данные отсутствуют
Местоположение:	Курская область, Советский район, Мансуровский сельсовет
Площадь, м2:	19098 +/- 48
Кадастровая стоимость, руб:	1045044.35
Кадастровые номера расположенных в пределах земельного участка объектов недвижимости:	данные отсутствуют
Категория земель:	Земли населенных пунктов
Виды разрешенного использования:	Для ведения личного подсобного хозяйства (приусадебный земельный участок)
Статус записи об объекте недвижимости:	Сведения об объекте недвижимости имеют статус "актуальные"
Особые отметки:	данные отсутствуют
Получатель выписки:	Замараев Александр Александрович, действующий(ая) на основании документа "" Министерство транспорта и автомобильных дорог Курской области

полное наименование должности	 ДОКУМЕНТ ПОДПИСАН ЭЛЕКТРОННОЙ ПОДПИСЬЮ Сертификат: 83997148184797998005552191040001978443 Владелец: ПУБЛИЧНО-ПРАВОВАЯ КОМПАНИЯ РОСКАДАСТР Действителен: с 24.12.2025 по 19.03.2027	инициалы, фамилия

Выписка из Единого государственного реестра недвижимости об основных характеристиках и зарегистрированных правах на объект недвижимости

Сведения о зарегистрированных правах

Земельный участок			
вид объекта недвижимости			
Лист № 1 раздела 2	Всего листов раздела 2: 2	Всего разделов: 3	Всего листов выписки: 4
13.02.2026г. № КУВИ-001/2026-19442429			
Кадастровый номер:		46:21:110502:191	

1	Правообладатель (правообладатели):	1.1	данные о правообладателе отсутствуют
	Сведения о возможности предоставления третьим лицам персональных данных физического лица:	1.1.1	данные отсутствуют
2	Вид, номер, дата и время государственной регистрации права:	2.1	не зарегистрировано
4	Сведения об осуществлении государственной регистрации сделки, права, ограничения права без необходимого в силу закона согласия третьего лица, органа:	4.1	данные отсутствуют
5	Ограничение прав и обременение объекта недвижимости:		
5.1	вид:	Аренда	
	дата государственной регистрации:	07.12.2021 17:17:27	
	номер государственной регистрации:	46:21:110502:191-46/036/2021-1	
	срок, на который установлены ограничение прав и обременение объекта недвижимости:	Срок действия с 07.12.2021 20 лет	
	лицо, в пользу которого установлены ограничение прав и обременение объекта недвижимости:	Михайлова Лариса Алексеевна, 20.01.1953, Российская Федерация, СНИЛС 149-106-314 48 Паспорт гражданина Российской Федерации серия 92 05 №285038, выдан 22.10.2003	
	сведения о возможности предоставления третьим лицам персональных данных физического лица	данные отсутствуют	
	основание государственной регистрации:	Договор аренды находящегося в государственной собственности земельного участка, № 159, выдан 24.11.2021	
	сведения об осуществлении государственной регистрации сделки, права, ограничения права без необходимого в силу закона согласия третьего лица, органа:	данные отсутствуют	
	сведения об управляющем залогом и о договоре управления залогом, если такой договор заключен для управления ипотекой:	данные отсутствуют	

полное наименование должности	 <p>ДОКУМЕНТ ПОДПИСАН ЭЛЕКТРОННОЙ ПОДПИСЬЮ</p> <p>Сертификат: 83997148184797998005552191040001978443</p> <p>Владелец: ПУБЛИЧНО-ПРАВОВАЯ КОМПАНИЯ РОСКАДАСТР</p> <p>Действителен: с 24.12.2025 по 19.03.2027</p>	инициалы, фамилия

Земельный участок			
вид объекта недвижимости			
Лист № 2 раздела 2		Всего листов раздела 2: 2	Всего разделов: 3
		Всего листов выписки: 4	
13.02.2026г. № КУВИ-001/2026-19442429			
Кадастровый номер:		46:21:110502:191	
		сведения о депозитарии, который осуществляет хранение обездвиженной документарной закладной или электронной закладной:	
		ведения о внесении изменений или дополнений в регистрационную запись об ипотеке:	
6	Заявленные в судебном порядке права требования:		данные отсутствуют
7	Сведения о возражении в отношении зарегистрированного права:		данные отсутствуют
8	Сведения о возможности предоставления третьим лицам персональных данных физического лица		данные отсутствуют
9	Сведения о наличии решения об изъятии объекта недвижимости для государственных и муниципальных нужд:		данные отсутствуют
10	Сведения о невозможности государственной регистрации без личного участия правообладателя или его законного представителя:		данные отсутствуют
11	Правопритязания и сведения о наличии поступивших, но не рассмотренных заявлений о проведении государственной регистрации права (перехода, прекращения права), ограничения права или обременения объекта недвижимости, сделки в отношении объекта недвижимости:		отсутствуют
12	Сведения о невозможности государственной регистрации перехода, прекращения, ограничения права на земельный участок из земель сельскохозяйственного назначения:		данные отсутствуют

полное наименование должности		инициалы, фамилия
-------------------------------	--	-------------------



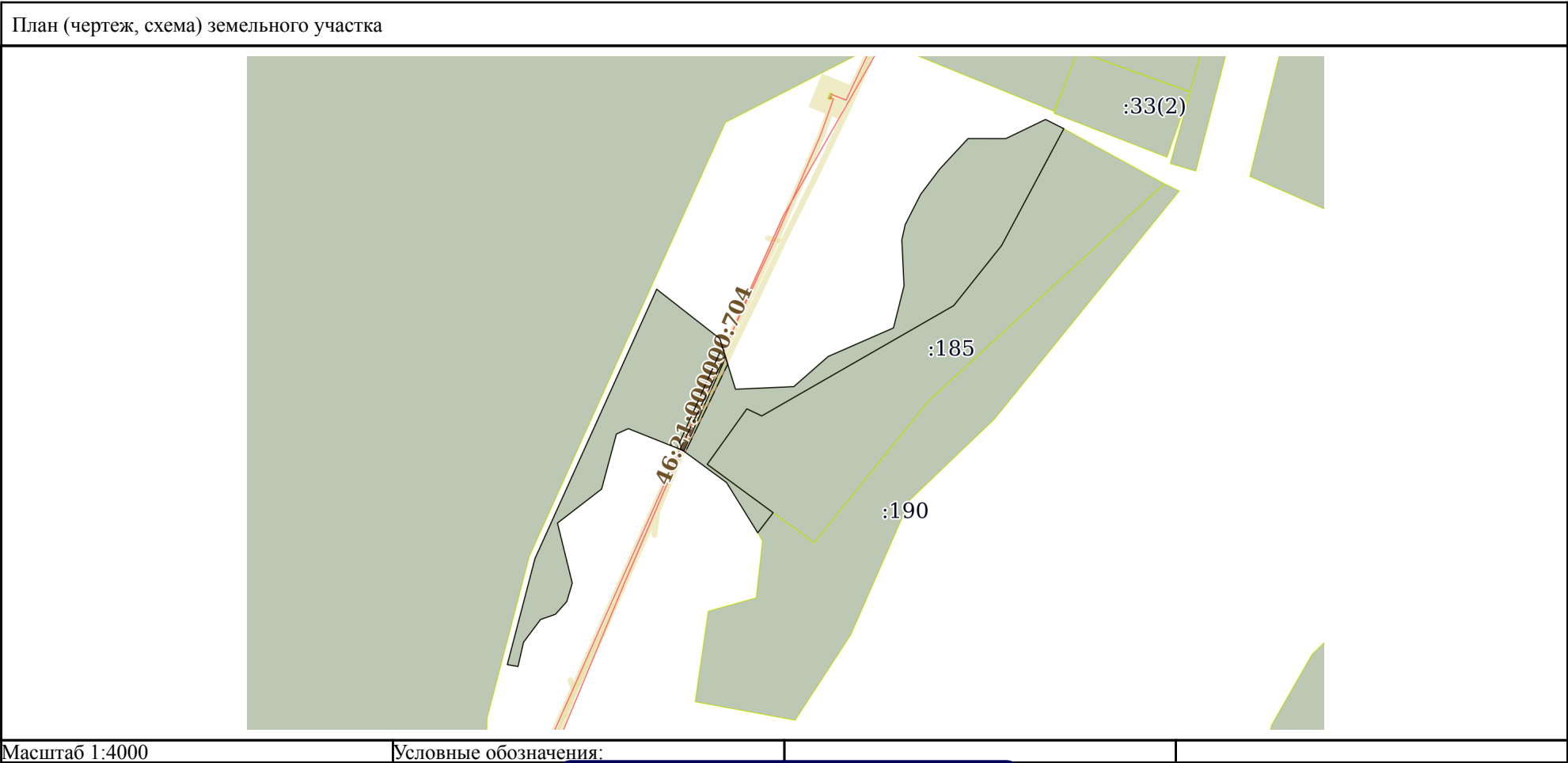
ДОКУМЕНТ ПОДПИСАН
ЭЛЕКТРОННОЙ ПОДПИСЬЮ

Сертификат: 83997148184797998005552191040001978443
Владелец: ПУБЛИЧНО-ПРАВОВАЯ КОМПАНИЯ
РОСКАДАСТР
Действителен: с 24.12.2025 по 19.03.2027

Выписка из Единого государственного реестра недвижимости об основных характеристиках и зарегистрированных правах на объект недвижимости

Описание местоположения земельного участка

Земельный участок			
вид объекта недвижимости			
Лист № 1 раздела 3	Всего листов раздела 3: 1	Всего разделов: 3	Всего листов выписки: 4
13.02.2026г. № КУВИ-001/2026-19442429			
Кадастровый номер:		46:21:110502:191	



полное наименование должности	<div><div></div><div>ДОКУМЕНТ ПОДПИСАН ЭЛЕКТРОННОЙ ПОДПИСЬЮ</div><div>Сертификат: 83997148184797998005552191040001978443</div><div>Владелец: ПУБЛИЧНО-ПРАВОВАЯ КОМПАНИЯ</div><div>РОСКАДАСТР</div><div>Действителен: с 24.12.2025 по 19.03.2027</div></div>	инициалы, фамилия

Выписка из Единого государственного реестра недвижимости об основных характеристиках и зарегистрированных правах на объект недвижимости

Сведения об основных характеристиках объекта недвижимости

На основании запроса от 13.02.2026, поступившего на рассмотрение 13.02.2026, сообщаем, что согласно записям Единого государственного реестра недвижимости:

Раздел 1 Лист 1

Земельный участок			
вид объекта недвижимости			
Лист № 1 раздела 1	Всего листов раздела 1: 1	Всего разделов: 3	Всего листов выписки: 4
13.02.2026г. № КУВИ-001/2026-19442455			
Кадастровый номер:		46:21:000000:1115	
Номер кадастрового квартала:		46:21:000000	
Дата присвоения кадастрового номера:		31.07.2024	
Ранее присвоенный государственный учетный номер:		данные отсутствуют	
Местоположение:		306600, Российская Федерация, Курская область, Советский район, Мансуровский сельсовет	
Площадь, м2:		24383300 +/- 186881	
Кадастровая стоимость, руб:		158052415.51	
Кадастровые номера расположенных в пределах земельного участка объектов недвижимости:		данные отсутствуют	
Категория земель:		Земли сельскохозяйственного назначения	
Виды разрешенного использования:		Для сельскохозяйственного производства	
Статус записи об объекте недвижимости:		Сведения об объекте недвижимости имеют статус "актуальные"	
Особые отметки:		Граница земельного участка состоит из 21 контуров.	
Получатель выписки:		Замараев Александр Александрович, действующий(ая) на основании документа "" Министерство транспорта и автомобильных дорог Курской области	

Выписка из Единого государственного реестра недвижимости об основных характеристиках и зарегистрированных правах на объект недвижимости

Сведения о зарегистрированных правах

Земельный участок			
вид объекта недвижимости			
Лист № 1 раздела 2	Всего листов раздела 2: 2	Всего разделов: 3	Всего листов выписки: 4
13.02.2026г. № КУВИ-001/2026-19442455			
Кадастровый номер:		46:21:000000:1115	

1	Правообладатель (правообладатели):	1.1	ОБЩЕСТВО С ОГРАНИЧЕННОЙ ОТВЕТСТВЕННОСТЬЮ "АГРО-ИНВЕСТ-КШЕНЬ", ИНН: 4621009116, ОГРН: 1144628000186
	Сведения о возможности предоставления третьим лицам персональных данных физического лица:	1.1.1	данные отсутствуют
2	Вид, номер, дата и время государственной регистрации права:	2.1	Собственность 46:21:000000:1115-46/036/2024-1 31.07.2024 16:23:52
4	Сведения об осуществлении государственной регистрации сделки, права, ограничения права без необходимого в силу закона согласия третьего лица, органа:	4.1	данные отсутствуют
5	Ограничение прав и обременение объекта недвижимости:	не зарегистрировано	
6	Заявленные в судебном порядке права требования:	данные отсутствуют	
7	Сведения о возражении в отношении зарегистрированного права:	данные отсутствуют	
8	Сведения о возможности предоставления третьим лицам персональных данных физического лица	данные отсутствуют	
9	Сведения о наличии решения об изъятии объекта недвижимости для государственных и муниципальных нужд:	данные отсутствуют	
10	Сведения о невозможности государственной регистрации без личного участия правообладателя или его законного представителя:	данные отсутствуют	
11	Правопритязания и сведения о наличии поступивших, но не рассмотренных заявлений о проведении государственной регистрации права (перехода, прекращения права), ограничения права или обременения объекта недвижимости, сделки в отношении объекта недвижимости:	отсутствуют	

полное наименование должности	 ДОКУМЕНТ ПОДПИСАН ЭЛЕКТРОННОЙ ПОДПИСЬЮ Сертификат: 83997148184797998005552191040001978443 Владелец: ПУБЛИЧНО-ПРАВОВАЯ КОМПАНИЯ РОСКАДАСТР Действителен: с 24.12.2025 по 19.03.2027		инициалы, фамилия

Земельный участок			
вид объекта недвижимости			
Лист № 2 раздела 2	Всего листов раздела 2: 2	Всего разделов: 3	Всего листов выписки: 4
13.02.2026г. № КУВИ-001/2026-19442455			
Кадастровый номер:		46:21:000000:1115	
12	Сведения о невозможности государственной регистрации перехода, прекращения, ограничения права на земельный участок из земель сельскохозяйственного назначения:	данные отсутствуют	

	<div><div>ДОКУМЕНТ ПОДПИСАН ЭЛЕКТРОННОЙ ПОДПИСЬЮ Сертификат: 83997148184797998005552191040001978443 Владелец: ПУБЛИЧНО-ПРАВОВАЯ КОМПАНИЯ РОСКАДАСТР Действителен: с 24.12.2025 по 19.03.2027</div></div>		
полное наименование должности			инициалы, фамилия

Выписка из Единого государственного реестра недвижимости об основных характеристиках и зарегистрированных правах на объект недвижимости

Сведения об основных характеристиках объекта недвижимости

На основании запроса от 13.02.2026, поступившего на рассмотрение 13.02.2026, сообщаем, что согласно записям Единого государственного реестра недвижимости:

Раздел 1 Лист 1

Земельный участок			
вид объекта недвижимости			
Лист № 1 раздела 1	Всего листов раздела 1: 1	Всего разделов: 2	Всего листов выписки: 2
13.02.2026г. № КУВИ-001/2026-19442428			
Кадастровый номер:		46:24:000000:529	
Номер кадастрового квартала:		46:24:000000	
Дата присвоения кадастрового номера:		10.10.2019	
Ранее присвоенный государственный учетный номер:		данные отсутствуют	
Местоположение:		Российская Федерация, Курская область, Тимский район, Ленинский сельсовет, д. Постояновка	
Площадь, м2:		17507 +/- 46	
Кадастровая стоимость, руб:		110934.59	
Кадастровые номера расположенных в пределах земельного участка объектов недвижимости:		46:24:000000:496, 46:24:000000:546, 46:24:000000:559	
Категория земель:		Земли населенных пунктов	
Виды разрешенного использования:		коммунальное обслуживание	
Статус записи об объекте недвижимости:		Сведения об объекте недвижимости имеют статус "актуальные"	
Особые отметки:		Граница земельного участка состоит из 6 контуров. Сведения, необходимые для заполнения раздела: 2 - Сведения о зарегистрированных правах, отсутствуют.	
Получатель выписки:		Замараев Александр Александрович, действующий(ая) на основании документа "" Министерство транспорта и автомобильных дорог Курской области	

полное наименование должности	<div><div>ДОКУМЕНТ ПОДПИСАН ЭЛЕКТРОННОЙ ПОДПИСЬЮ</div><div>Сертификат: 83997148184797998005552191040001978443 Владелец: ПУБЛИЧНО-ПРАВОВАЯ КОМПАНИЯ РОСКАДАСТР Действителен: с 24.12.2025 по 19.03.2027</div></div>		инициалы, фамилия



Выписка из Единого государственного реестра недвижимости об основных характеристиках и зарегистрированных правах на объект недвижимости

Сведения об основных характеристиках объекта недвижимости

На основании запроса от 13.02.2026, поступившего на рассмотрение 13.02.2026, сообщаем, что согласно записям Единого государственного реестра недвижимости:

Раздел 1 Лист 1

Земельный участок			
вид объекта недвижимости			
Лист № 1 раздела 1	Всего листов раздела 1: 1	Всего разделов: 3	Всего листов выписки: 4
13.02.2026г. № КУВИ-001/2026-19442459			
Кадастровый номер:		46:24:070701:261	
Номер кадастрового квартала:		46:24:070701	
Дата присвоения кадастрового номера:		06.11.2013	
Ранее присвоенный государственный учетный номер:		данные отсутствуют	
Местоположение:		Курская область, Тимский район, Ленинский сельсовет, д. Постояновка	
Площадь, м2:		1400 +/- 13	
Кадастровая стоимость, руб:		116560.2	
Кадастровые номера расположенных в пределах земельного участка объектов недвижимости:		данные отсутствуют	
Категория земель:		Земли населенных пунктов	
Виды разрешенного использования:		для ведения личного подсобного хозяйства	
Статус записи об объекте недвижимости:		Сведения об объекте недвижимости имеют статус "актуальные"	
Особые отметки:		данные отсутствуют	
Получатель выписки:		Замараев Александр Александрович, действующий(ая) на основании документа "" Министерство транспорта и автомобильных дорог Курской области	



ДОКУМЕНТ ПОДПИСАН
ЭЛЕКТРОННОЙ ПОДПИСЬЮ

Сертификат: 83997148184797998005552191040001978443
Владелец: ПУБЛИЧНО-ПРАВОВАЯ КОМПАНИЯ
РОСКАДАСТР
Действителен: с 24.12.2025 по 19.03.2027

полное наименование должности

инициалы, фамилия

Выписка из Единого государственного реестра недвижимости об основных характеристиках и зарегистрированных правах на объект недвижимости


Сведения о зарегистрированных правах

Земельный участок			
вид объекта недвижимости			
Лист № 1 раздела 2	Всего листов раздела 2: 2	Всего разделов: 3	Всего листов выписки: 4
13.02.2026г. № КУВИ-001/2026-19442459			
Кадастровый номер:		46:24:070701:261	

1	Правообладатель (правообладатели):	1.1	Ибрагимов Таълат Олимович, 06.05.1987, к/с Актепа Пскентского р-на Ташкентской обл., Российская Федерация, СНИЛС 138-553-441 76 Паспорт гражданина Российской Федерации серия 38 08 №600990, выдан 29.01.2009, ТП УФМС России по Курской области в Тимском районе 307073, Курская обл., Тимский р-н, д. Постояновка, ул. Парковая, д. 10
	Сведения о возможности предоставления третьим лицам персональных данных физического лица:	1.1.1	данные отсутствуют
2	Вид, номер, дата и время государственной регистрации права:	2.1	Собственность 46:24:070701:261-46/056/2020-1 29.10.2020 10:15:08
4	Сведения об осуществлении государственной регистрации сделки, права, ограничения права без необходимого в силу закона согласия третьего лица, органа:	4.1	данные отсутствуют
5	Ограничение прав и обременение объекта недвижимости:	не зарегистрировано	
6	Заявленные в судебном порядке права требования:	данные отсутствуют	
7	Сведения о возражении в отношении зарегистрированного права:	данные отсутствуют	
8	Сведения о возможности предоставления третьим лицам персональных данных физического лица	данные отсутствуют	
9	Сведения о наличии решения об изъятии объекта недвижимости для государственных и муниципальных нужд:	данные отсутствуют	
10	Сведения о невозможности государственной регистрации без личного участия правообладателя или его законного представителя:	данные отсутствуют	

полное наименование должности	 <p>ДОКУМЕНТ ПОДПИСАН ЭЛЕКТРОННОЙ ПОДПИСЬЮ</p> <p>Сертификат: 83997148184797998005552191040001978443</p> <p>Владелец: ПУБЛИЧНО-ПРАВОВАЯ КОМПАНИЯ РОСКАДАСТР</p> <p>Действителен: с 24.12.2025 по 19.03.2027</p>	инициалы, фамилия

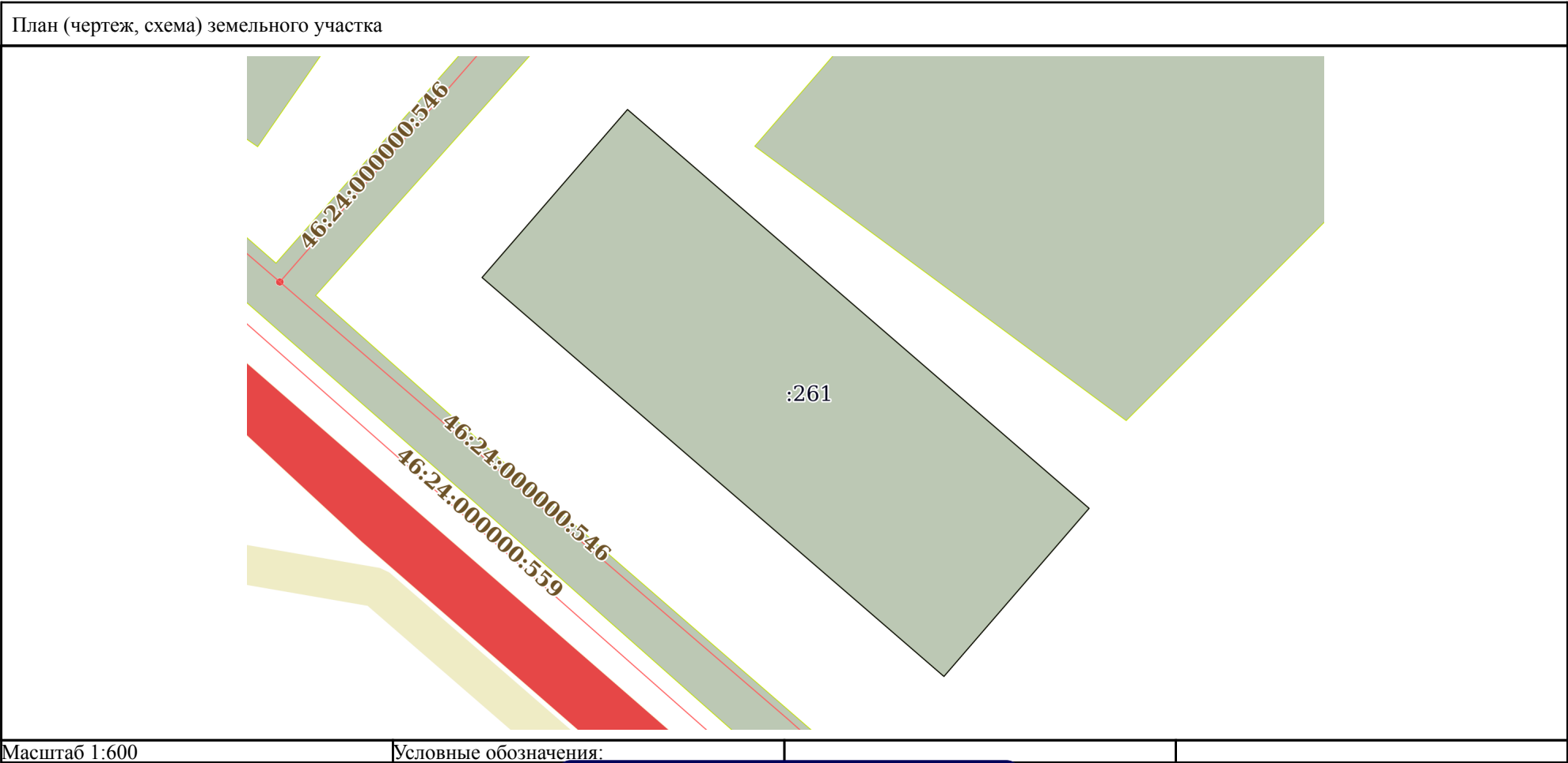
Земельный участок			
вид объекта недвижимости			
Лист № 2 раздела 2	Всего листов раздела 2: 2	Всего разделов: 3	Всего листов выписки: 4
13.02.2026г. № КУВИ-001/2026-19442459			
Кадастровый номер:		46:24:070701:261	
11	Правопритязания и сведения о наличии поступивших, но не рассмотренных заявлений о проведении государственной регистрации права (перехода, прекращения права), ограничения права или обременения объекта недвижимости, сделки в отношении объекта недвижимости:	отсутствуют	
12	Сведения о невозможности государственной регистрации перехода, прекращения, ограничения права на земельный участок из земель сельскохозяйственного назначения:	данные отсутствуют	

полное наименование должности	 <p>ДОКУМЕНТ ПОДПИСАН ЭЛЕКТРОННОЙ ПОДПИСЬЮ</p> <p>Сертификат: 83997148184797998005552191040001978443</p> <p>Владелец: ПУБЛИЧНО-ПРАВОВАЯ КОМПАНИЯ РОСКАДАСТР</p> <p>Действителен: с 24.12.2025 по 19.03.2027</p>	инициалы, фамилия

Выписка из Единого государственного реестра недвижимости об основных характеристиках и зарегистрированных правах на объект недвижимости

Описание местоположения земельного участка

Земельный участок			
вид объекта недвижимости			
Лист № 1 раздела 3	Всего листов раздела 3: 1	Всего разделов: 3	Всего листов выписки: 4
13.02.2026г. № КУВИ-001/2026-19442459			
Кадастровый номер:		46:24:070701:261	



полное наименование должности	<div><p>ДОКУМЕНТ ПОДПИСАН ЭЛЕКТРОННОЙ ПОДПИСЬЮ</p><p>Сертификат: 83997148184797998005552191040001978443</p><p>Владелец: ПУБЛИЧНО-ПРАВОВАЯ КОМПАНИЯ</p><p>РОСКАДАСТР</p><p>Действителен: с 24.12.2025 по 19.03.2027</p></div>		инициалы, фамилия



Выписка из Единого государственного реестра недвижимости об основных характеристиках и зарегистрированных правах на объект недвижимости


Сведения об основных характеристиках объекта недвижимости

На основании запроса от 13.02.2026, поступившего на рассмотрение 13.02.2026, сообщаем, что согласно записям Единого государственного реестра недвижимости:

Раздел 1 Лист 1

Земельный участок			
вид объекта недвижимости			
Лист № 1 раздела 1	Всего листов раздела 1: 1	Всего разделов: 3	Всего листов выписки: 4
13.02.2026г. № КУВИ-001/2026-19442424			
Кадастровый номер:		46:21:000000:928	

Номер кадастрового квартала:	46:21:000000
Дата присвоения кадастрового номера:	18.11.2021
Ранее присвоенный государственный учетный номер:	данные отсутствуют
Адрес:	Курская область, Советский район, Мансуровский сельсовет
Площадь, м2:	16181 +/- 45
Кадастровая стоимость, руб:	104885.15
Кадастровые номера расположенных в пределах земельного участка объектов недвижимости:	данные отсутствуют
Категория земель:	Земли населенных пунктов
Виды разрешенного использования:	Растениеводство
Статус записи об объекте недвижимости:	Сведения об объекте недвижимости имеют статус "актуальные"
Особые отметки:	данные отсутствуют
Получатель выписки:	Замараев Александр Александрович, действующий(ая) на основании документа "" Министерство транспорта и автомобильных дорог Курской области

полное наименование должности	 ДОКУМЕНТ ПОДПИСАН ЭЛЕКТРОННОЙ ПОДПИСЬЮ Сертификат: 83997148184797998005552191040001978443 Владелец: ПУБЛИЧНО-ПРАВОВАЯ КОМПАНИЯ РОСКАДАСТР Действителен: с 24.12.2025 по 19.03.2027	инициалы, фамилия

Выписка из Единого государственного реестра недвижимости об основных характеристиках и зарегистрированных правах на объект недвижимости


Сведения о зарегистрированных правах

Земельный участок			
вид объекта недвижимости			
Лист № 1 раздела 2	Всего листов раздела 2: 2	Всего разделов: 3	Всего листов выписки: 4
13.02.2026г. № КУВИ-001/2026-19442424			
Кадастровый номер:		46:21:000000:928	

1	Правообладатель (правообладатели):	1.1	данные о правообладателе отсутствуют
	Сведения о возможности предоставления третьим лицам персональных данных физического лица:	1.1.1	данные отсутствуют
2	Вид, номер, дата и время государственной регистрации права:	2.1	не зарегистрировано
4	Сведения об осуществлении государственной регистрации сделки, права, ограничения права без необходимого в силу закона согласия третьего лица, органа:	4.1	данные отсутствуют
5	Ограничение прав и обременение объекта недвижимости:		
	5.1 вид:	Аренда	
	дата государственной регистрации:	14.12.2021 12:36:11	
	номер государственной регистрации:	46:21:000000:928-46/036/2021-1	
	срок, на который установлены ограничение прав и обременение объекта недвижимости:	Срок действия с 14.12.2021 20 лет	
	лицо, в пользу которого установлены ограничение прав и обременение объекта недвижимости:	Михайлова Лариса Алексеевна, 20.01.1953, д. Постояновка Тимского района Курской области, Российская Федерация, СНИЛС 149-106-314 48 Паспорт гражданина Российской Федерации серия 92 05 №285038, выдан 22.10.2003, УВД Кировского района г. Казани г. Казань, ул. Кузметьевская, д. 4Е	
	сведения о возможности предоставления третьим лицам персональных данных физического лица	данные отсутствуют	
	основание государственной регистрации:	Договор аренды находящегося в государственной собственности земельного участка, № 168, выдан 26.11.2021	
	сведения об осуществлении государственной регистрации сделки, права, ограничения права без необходимого в силу закона согласия третьего лица, органа:	данные отсутствуют	

полное наименование должности	 ДОКУМЕНТ ПОДПИСАН ЭЛЕКТРОННОЙ ПОДПИСЬЮ Сертификат: 83997148184797998005552191040001978443 Владелец: ПУБЛИЧНО-ПРАВОВАЯ КОМПАНИЯ РОСКАДАСТР Действителен: с 24.12.2025 по 19.03.2027		инициалы, фамилия

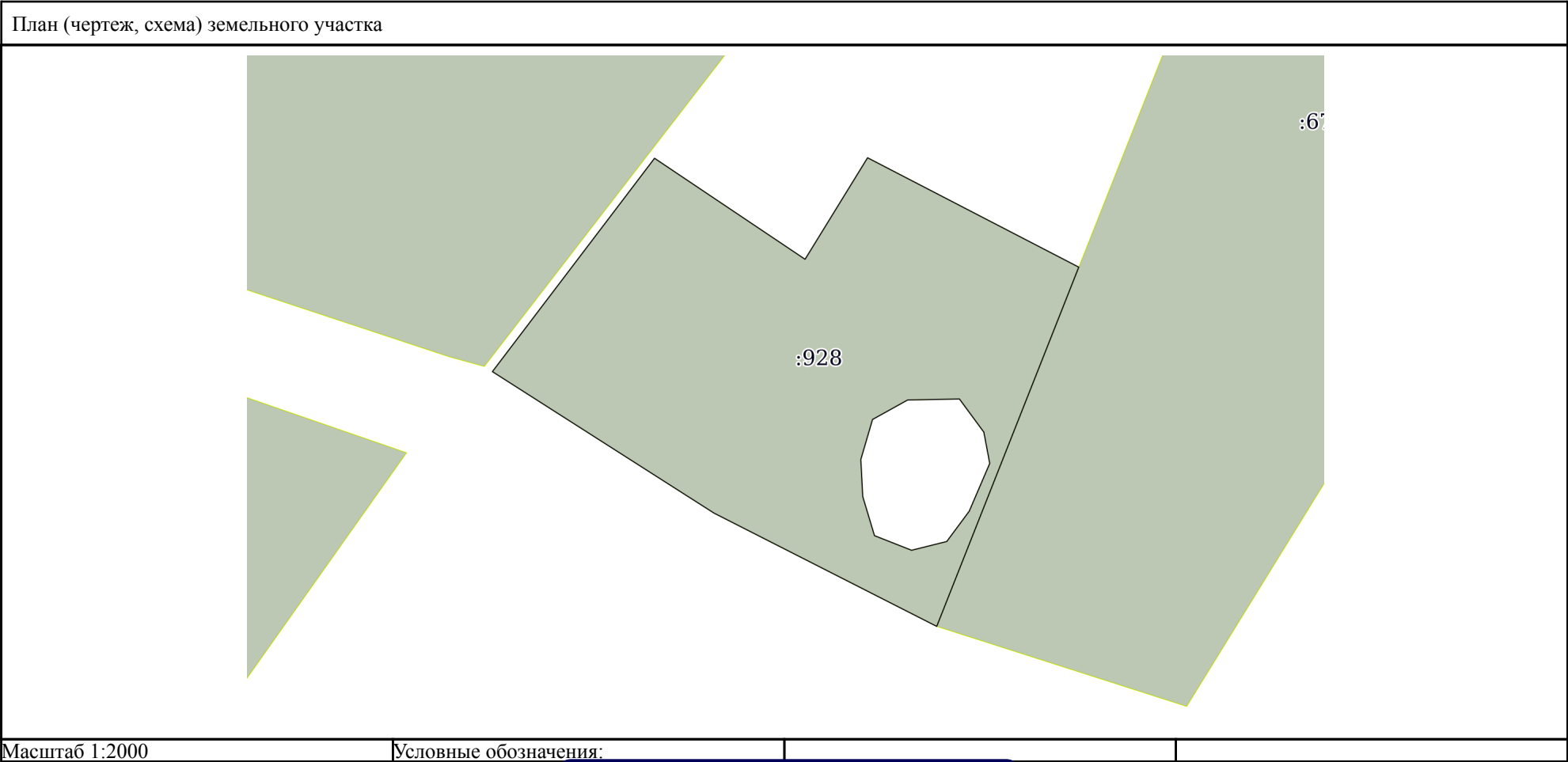
Земельный участок			
вид объекта недвижимости			
Лист № 2 раздела 2	Всего листов раздела 2: 2	Всего разделов: 3	Всего листов выписки: 4
13.02.2026г. № КУВИ-001/2026-19442424			
Кадастровый номер:		46:21:000000:928	
	сведения об управляющем залогом и о договоре управления залогом, если такой договор заключен для управления ипотекой:	данные отсутствуют	
	сведения о депозитарии, который осуществляет хранение обездвиженной документарной закладной или электронной закладной:		
	ведения о внесении изменений или дополнений в регистрационную запись об ипотеке:		
6	Заявленные в судебном порядке права требования:	данные отсутствуют	
7	Сведения о возражении в отношении зарегистрированного права:	данные отсутствуют	
8	Сведения о возможности предоставления третьим лицам персональных данных физического лица	данные отсутствуют	
9	Сведения о наличии решения об изъятии объекта недвижимости для государственных и муниципальных нужд:	данные отсутствуют	
10	Сведения о невозможности государственной регистрации без личного участия правообладателя или его законного представителя:	данные отсутствуют	
11	Правопритязания и сведения о наличии поступивших, но не рассмотренных заявлений о проведении государственной регистрации права (перехода, прекращения права), ограничения права или обременения объекта недвижимости, сделки в отношении объекта недвижимости:	отсутствуют	
12	Сведения о невозможности государственной регистрации перехода, прекращения, ограничения права на земельный участок из земель сельскохозяйственного назначения:	данные отсутствуют	

полное наименование должности	 <p>ДОКУМЕНТ ПОДПИСАН ЭЛЕКТРОННОЙ ПОДПИСЬЮ</p> <p>Сертификат: 83997148184797998005552191040001978443</p> <p>Владелец: ПУБЛИЧНО-ПРАВОВАЯ КОМПАНИЯ РОСКАДАСТР</p> <p>Действителен: с 24.12.2025 по 19.03.2027</p>	инициалы, фамилия

Выписка из Единого государственного реестра недвижимости об основных характеристиках и зарегистрированных правах на объект недвижимости

Описание местоположения земельного участка

Земельный участок			
вид объекта недвижимости			
Лист № 1 раздела 3	Всего листов раздела 3: 1	Всего разделов: 3	Всего листов выписки: 4
13.02.2026г. № КУВИ-001/2026-19442424			
Кадастровый номер:		46:21:000000:928	



полное наименование должности	<div><p>ДОКУМЕНТ ПОДПИСАН ЭЛЕКТРОННОЙ ПОДПИСЬЮ</p><p>Сертификат: 83997148184797998005552191040001978443</p><p>Владелец: ПУБЛИЧНО-ПРАВОВАЯ КОМПАНИЯ</p><p>РОСКАДАСТР</p><p>Действителен: с 24.12.2025 по 19.03.2027</p></div>		инициалы, фамилия



Выписка из Единого государственного реестра недвижимости об основных характеристиках и зарегистрированных правах на объект недвижимости

Сведения об основных характеристиках объекта недвижимости

На основании запроса от 13.02.2026, поступившего на рассмотрение 13.02.2026, сообщаем, что согласно записям Единого государственного реестра недвижимости:

Раздел 1 Лист 1

Земельный участок			
вид объекта недвижимости			
Лист № 1 раздела 1	Всего листов раздела 1: 1	Всего разделов: 3	Всего листов выписки: 4
13.02.2026г. № КУВИ-001/2026-19442462			
Кадастровый номер:		46:24:070601:23	
Номер кадастрового квартала:		46:24:000000	
Дата присвоения кадастрового номера:		17.01.2005	
Ранее присвоенный государственный учетный номер:		данные отсутствуют	
Местоположение:		Российская Федерация, Курская область, Тимский район, Ленинский сельсовет, деревня Воскресеновка, улица Набережная, 5	
Площадь, м2:		5000 +/- 25	
Кадастровая стоимость, руб:		326176.95	
Кадастровые номера расположенных в пределах земельного участка объектов недвижимости:		46:24:070601:149	
Категория земель:		Земли населенных пунктов	
Виды разрешенного использования:		Для ведения личного подсобного хозяйства	
Статус записи об объекте недвижимости:		Сведения об объекте недвижимости имеют статус "актуальные, ранее учтенные"	
Особые отметки:		Граница земельного участка состоит из 2 контуров.	
Получатель выписки:		Замараев Александр Александрович, действующий(ая) на основании документа "" Министерство транспорта и автомобильных дорог Курской области	



ДОКУМЕНТ ПОДПИСАН
ЭЛЕКТРОННОЙ ПОДПИСЬЮ

Сертификат: 83997148184797998005552191040001978443
Владелец: ПУБЛИЧНО-ПРАВОВАЯ КОМПАНИЯ
РОСКАДАСТР
Действителен: с 24.12.2025 по 19.03.2027

полное наименование должности

инициалы, фамилия

Выписка из Единого государственного реестра недвижимости об основных характеристиках и зарегистрированных правах на объект недвижимости


Сведения о зарегистрированных правах

Земельный участок			
вид объекта недвижимости			
Лист № 1 раздела 2	Всего листов раздела 2: 2	Всего разделов: 3	Всего листов выписки: 4
13.02.2026г. № КУВИ-001/2026-19442462			
Кадастровый номер:		46:24:070601:23	

1	Правообладатель (правообладатели):	1.1	Зверева Марина Леонидовна, 25.02.1972, д. Воскресеновка Тимского р-на Курской обл., Российская Федерация, СНИЛС 013-346-254 10 Паспорт гражданина Российской Федерации серия 38 16 №104468, выдан 04.03.2017, МП УФМС России по Курской обл. в Тимском р-не 307073, Курская обл, р-н. Тимский, д. Воскресеновка, ул. Набережная, д. 5
	Сведения о возможности предоставления третьим лицам персональных данных физического лица:	1.1.1	данные отсутствуют
2	Вид, номер, дата и время государственной регистрации права:	2.1	Собственность 46:24:070601:23-46/056/2020-1 04.08.2020 11:26:57
4	Сведения об осуществлении государственной регистрации сделки, права, ограничения права без необходимого в силу закона согласия третьего лица, органа:	4.1	данные отсутствуют
5	Ограничение прав и обременение объекта недвижимости:	не зарегистрировано	
6	Заявленные в судебном порядке права требования:	данные отсутствуют	
7	Сведения о возражении в отношении зарегистрированного права:	данные отсутствуют	
8	Сведения о возможности предоставления третьим лицам персональных данных физического лица	данные отсутствуют	
9	Сведения о наличии решения об изъятии объекта недвижимости для государственных и муниципальных нужд:	данные отсутствуют	
10	Сведения о невозможности государственной регистрации без личного участия правообладателя или его законного представителя:	данные отсутствуют	

полное наименование должности	 <p>ДОКУМЕНТ ПОДПИСАН ЭЛЕКТРОННОЙ ПОДПИСЬЮ</p> <p>Сертификат: 83997148184797998005552191040001978443</p> <p>Владелец: ПУБЛИЧНО-ПРАВОВАЯ КОМПАНИЯ РОСКАДАСТР</p> <p>Действителен: с 24.12.2025 по 19.03.2027</p>		инициалы, фамилия

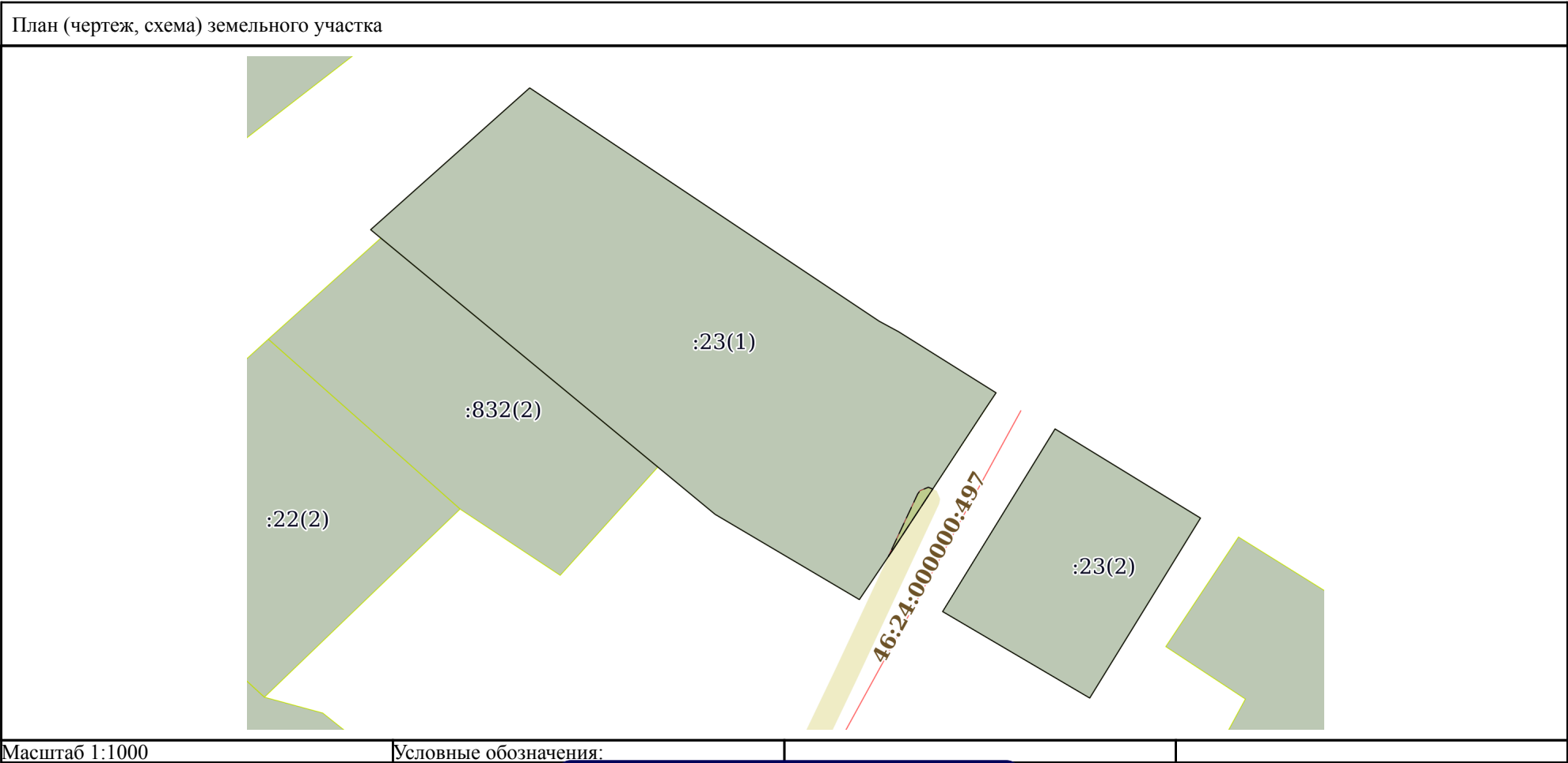
Земельный участок			
вид объекта недвижимости			
Лист № 2 раздела 2	Всего листов раздела 2: 2	Всего разделов: 3	Всего листов выписки: 4
13.02.2026г. № КУВИ-001/2026-19442462			
Кадастровый номер:		46:24:070601:23	
11	Правопритязания и сведения о наличии поступивших, но не рассмотренных заявлений о проведении государственной регистрации права (перехода, прекращения права), ограничения права или обременения объекта недвижимости, сделки в отношении объекта недвижимости:	отсутствуют	
12	Сведения о невозможности государственной регистрации перехода, прекращения, ограничения права на земельный участок из земель сельскохозяйственного назначения:	данные отсутствуют	

полное наименование должности	 <p>ДОКУМЕНТ ПОДПИСАН ЭЛЕКТРОННОЙ ПОДПИСЬЮ</p> <p>Сертификат: 83997148184797998005552191040001978443</p> <p>Владелец: ПУБЛИЧНО-ПРАВОВАЯ КОМПАНИЯ РОСКАДАСТР</p> <p>Действителен: с 24.12.2025 по 19.03.2027</p>	инициалы, фамилия

Выписка из Единого государственного реестра недвижимости об основных характеристиках и зарегистрированных правах на объект недвижимости

Описание местоположения земельного участка

Земельный участок			
вид объекта недвижимости			
Лист № 1 раздела 3	Всего листов раздела 3: 1	Всего разделов: 3	Всего листов выписки: 4
13.02.2026г. № КУВИ-001/2026-19442462			
Кадастровый номер:		46:24:070601:23	



полное наименование должности	 <p>ДОКУМЕНТ ПОДПИСАН ЭЛЕКТРОННОЙ ПОДПИСЬЮ</p> <p>Сертификат: 83997148184797998005552191040001978443</p> <p>Владелец: ПУБЛИЧНО-ПРАВОВАЯ КОМПАНИЯ РОСКАДАСТР</p> <p>Действителен: с 24.12.2025 по 19.03.2027</p>	инициалы, фамилия



Выписка из Единого государственного реестра недвижимости об основных характеристиках и зарегистрированных правах на объект недвижимости

Сведения об основных характеристиках объекта недвижимости

На основании запроса от 13.02.2026, поступившего на рассмотрение 13.02.2026, сообщаем, что согласно записям Единого государственного реестра недвижимости:

Раздел 1 Лист 1


Земельный участок			
вид объекта недвижимости			
Лист № 1 раздела 1	Всего листов раздела 1: 1	Всего разделов: 3	Всего листов выписки: 4
13.02.2026г. № КУВИ-001/2026-19442439			
Кадастровый номер:	46:24:070601:21		
Номер кадастрового квартала:	46:24:000000		
Дата присвоения кадастрового номера:	17.01.2005		
Ранее присвоенный государственный учетный номер:	данные отсутствуют		
Адрес:	Курская область, Тимский район, Ленинский сельсовет, д. Воскресеновка		
Площадь, м2:	5500 +/- 25		
Кадастровая стоимость, руб:	352733.87		
Кадастровые номера расположенных в пределах земельного участка объектов недвижимости:	46:24:070601:139		
Категория земель:	Земли населенных пунктов		
Виды разрешенного использования:	Для ведения личного подсобного хозяйства		
Статус записи об объекте недвижимости:	Сведения об объекте недвижимости имеют статус "актуальные, ранее учтенные"		
Особые отметки:	Граница земельного участка состоит из 2 контуров.		
Получатель выписки:	Замараев Александр Александрович, действующий(ая) на основании документа "" Министерство транспорта и автомобильных дорог Курской области		

Выписка из Единого государственного реестра недвижимости об основных характеристиках и зарегистрированных правах на объект недвижимости


Сведения о зарегистрированных правах

Земельный участок			
вид объекта недвижимости			
Лист № 1 раздела 2	Всего листов раздела 2: 2	Всего разделов: 3	Всего листов выписки: 4
13.02.2026г. № КУВИ-001/2026-19442439			
Кадастровый номер:		46:24:070601:21	

1	Правообладатель (правообладатели):	1.1	Астапова Екатерина Юрьевна, 09.10.1995, деревня Воскресеновка Тимский район Курская область, Российская Федерация, СНИЛС 170-927-971 98 Паспорт гражданина Российской Федерации серия 38 15 №039615, выдан 05.11.2015, МП УФМС России по Курской обл. в Тимском р-не 307073, Курская обл, р-н. Тимский, д. Воскресеновка, ул. Набережная, д. 8
	Сведения о возможности предоставления третьим лицам персональных данных физического лица:	1.1.1	данные отсутствуют
2	Вид, номер, дата и время государственной регистрации права:	2.1	Общая долевая собственность, 1/2 46:24:070601:21-46/056/2022-3 01.04.2022 10:44:57
4	Сведения об осуществлении государственной регистрации сделки, права, ограничения права без необходимого в силу закона согласия третьего лица, органа:	4.1	данные отсутствуют
5	Ограничение прав и обременение объекта недвижимости:	не зарегистрировано	
1	Правообладатель (правообладатели):	1.2	Соклаков Сергей Юрьевич, 24.07.2007, деревня Воскресеновка Тимский район Курская область, Российская Федерация, СНИЛС 174-039-189 71 Паспорт гражданина Российской Федерации серия 38 20 №331738, выдан 28.07.2021, УМВД России по Курской области 307073, Курская обл, р-н. Тимский, д. Воскресеновка, ул. Набережная, д. 8
	Сведения о возможности предоставления третьим лицам персональных данных физического лица:	1.2.1	данные отсутствуют
2	Вид, номер, дата и время государственной регистрации права:	2.2	Общая долевая собственность, 1/2 46:24:070601:21-46/056/2022-2 01.04.2022 10:32:35
4	Сведения об осуществлении государственной регистрации сделки, права, ограничения права без необходимого в силу закона согласия третьего лица, органа:	4.2	данные отсутствуют
5	Ограничение прав и обременение объекта недвижимости:	не зарегистрировано	

полное наименование должности		 <p>ДОКУМЕНТ ПОДПИСАН ЭЛЕКТРОННОЙ ПОДПИСЬЮ</p> <p>Сертификат: 83997148184797998005552191040001978443</p> <p>Владелец: ПУБЛИЧНО-ПРАВОВАЯ КОМПАНИЯ РОСКАДАСТР</p> <p>Действителен: с 24.12.2025 по 19.03.2027</p>	инициалы, фамилия

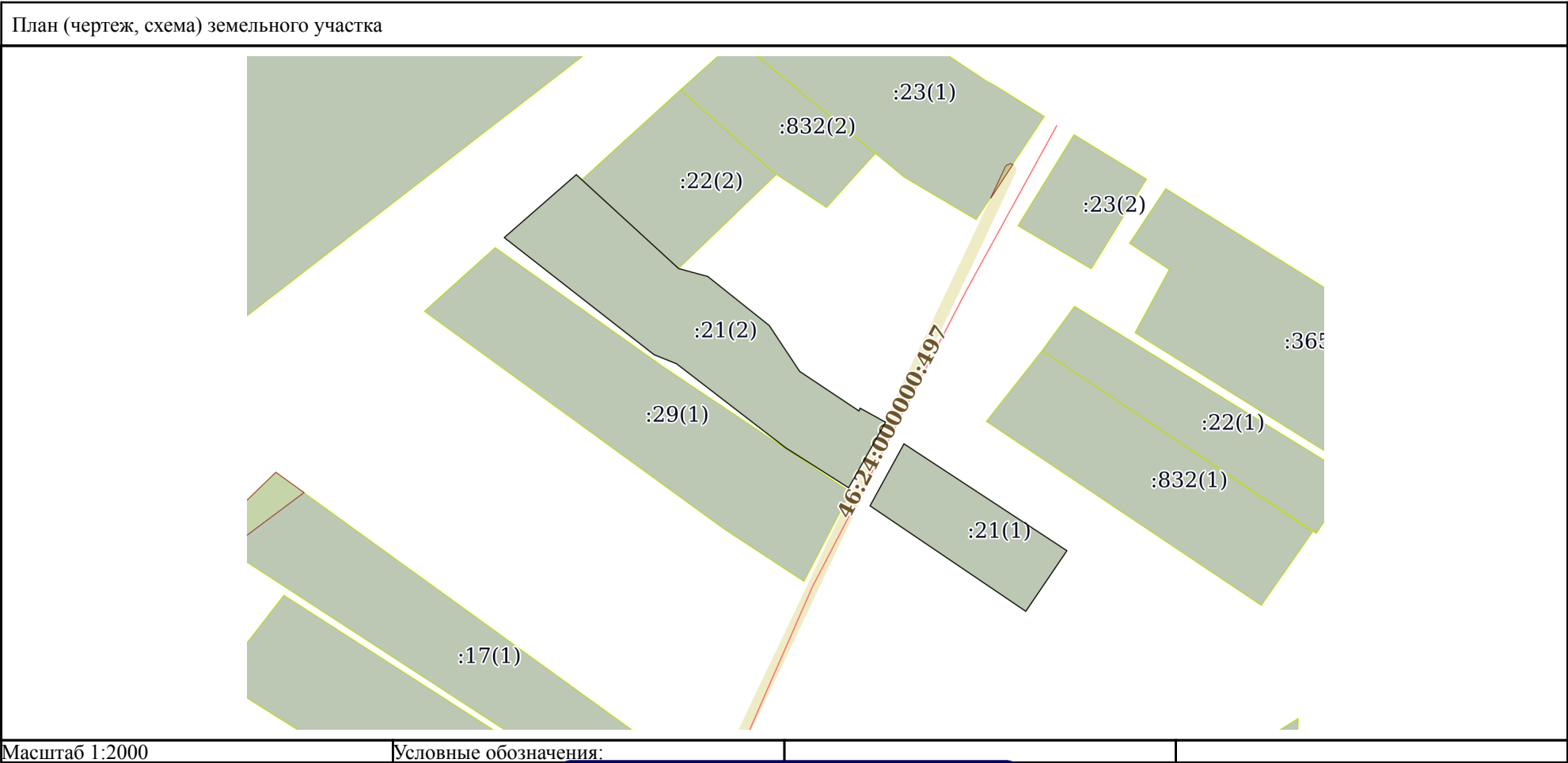
Земельный участок			
вид объекта недвижимости			
Лист № 2 раздела 2	Всего листов раздела 2: 2	Всего разделов: 3	Всего листов выписки: 4
13.02.2026г. № КУВИ-001/2026-19442439			
Кадастровый номер:		46:24:070601:21	
6	Заявленные в судебном порядке права требования:	данные отсутствуют	
7	Сведения о возражении в отношении зарегистрированного права:	данные отсутствуют	
8	Сведения о возможности предоставления третьим лицам персональных данных физического лица	данные отсутствуют	
9	Сведения о наличии решения об изъятии объекта недвижимости для государственных и муниципальных нужд:	данные отсутствуют	
10	Сведения о невозможности государственной регистрации без личного участия правообладателя или его законного представителя:	данные отсутствуют	
11	Правопритязания и сведения о наличии поступивших, но не рассмотренных заявлений о проведении государственной регистрации права (перехода, прекращения права), ограничения права или обременения объекта недвижимости, сделки в отношении объекта недвижимости:	отсутствуют	
12	Сведения о невозможности государственной регистрации перехода, прекращения, ограничения права на земельный участок из земель сельскохозяйственного назначения:	данные отсутствуют	

полное наименование должности	 <p>ДОКУМЕНТ ПОДПИСАН ЭЛЕКТРОННОЙ ПОДПИСЬЮ</p> <p>Сертификат: 83997148184797998005552191040001978443</p> <p>Владелец: ПУБЛИЧНО-ПРАВОВАЯ КОМПАНИЯ РОСКАДАСТР</p> <p>Действителен: с 24.12.2025 по 19.03.2027</p>	инициалы, фамилия

Выписка из Единого государственного реестра недвижимости об основных характеристиках и зарегистрированных правах на объект недвижимости

Описание местоположения земельного участка

Земельный участок			
вид объекта недвижимости			
Лист № 1 раздела 3	Всего листов раздела 3: 1	Всего разделов: 3	Всего листов выписки: 4
13.02.2026г. № КУВИ-001/2026-19442439			
Кадастровый номер:		46:24:070601:21	



полное наименование должности	 ДОКУМЕНТ ПОДПИСАН ЭЛЕКТРОННОЙ ПОДПИСЬЮ Сертификат: 83997148184797998005552191040001978443 Владелец: ПУБЛИЧНО-ПРАВОВАЯ КОМПАНИЯ РОСКАДАСТР Действителен: с 24.12.2025 по 19.03.2027	инициалы, фамилия

Филиал публично-правовой компании "Роскадастр" по Курской области
полное наименование органа регистрации прав

Выписка из Единого государственного реестра недвижимости об основных характеристиках и зарегистрированных правах на объект недвижимости


Сведения об основных характеристиках объекта недвижимости

На основании запроса от 13.02.2026, поступившего на рассмотрение 13.02.2026, сообщаем, что согласно записям Единого государственного реестра недвижимости:

Раздел 1 Лист 1

Земельный участок			
вид объекта недвижимости			
Лист № 1 раздела 1	Всего листов раздела 1: 1	Всего разделов: 2	Всего листов выписки: 2
13.02.2026г. № КУВИ-001/2026-19442437			
Кадастровый номер:		46:24:070601:364	

Номер кадастрового квартала:	46:24:070601
Дата присвоения кадастрового номера:	05.04.2024
Ранее присвоенный государственный учетный номер:	данные отсутствуют
Местоположение:	Курская область, Тимский район, Ленинский сельсовет, деревня Воскресеновка
Площадь, м2:	110000 +/- 116
Кадастровая стоимость, руб:	6768539.9
Кадастровые номера расположенных в пределах земельного участка объектов недвижимости:	данные отсутствуют
Категория земель:	Земли населенных пунктов
Виды разрешенного использования:	земельные участки (территории) общего пользования
Статус записи об объекте недвижимости:	Сведения об объекте недвижимости имеют статус "актуальные"
Особые отметки:	Граница земельного участка состоит из 4 контуров. Сведения, необходимые для заполнения раздела: 2 - Сведения о зарегистрированных правах, отсутствуют.
Получатель выписки:	Замараев Александр Александрович, действующий(ая) на основании документа "" Министерство транспорта и автомобильных дорог Курской области

полное наименование должности	 ДОКУМЕНТ ПОДПИСАН ЭЛЕКТРОННОЙ ПОДПИСЬЮ		
	Сертификат: 83997148184797998005552191040001978443		
	Владелец: ПУБЛИЧНО-ПРАВОВАЯ КОМПАНИЯ		
	РОСКАДАСТР		
	Действителен: с 24.12.2025 по 19.03.2027		
		инициалы, фамилия	

Выписка из Единого государственного реестра недвижимости об основных характеристиках и зарегистрированных правах на объект недвижимости

Описание местоположения земельного участка

Земельный участок			
вид объекта недвижимости			
Лист № 1 раздела 3	Всего листов раздела 3: 1	Всего разделов: 2	Всего листов выписки: 2
13.02.2026г. № КУВИ-001/2026-19442437			
Кадастровый номер:		46:24:070601:364	

План (чертеж, схема) земельного участка			
			
Масштаб 1:20000		Условные обозначения:	

полное наименование должности		<div><div>ДОКУМЕНТ ПОДПИСАН ЭЛЕКТРОННОЙ ПОДПИСЬЮ</div><div>Сертификат: 83997148184797998005552191040001978443</div><div>Владелец: ПУБЛИЧНО-ПРАВОВАЯ КОМПАНИЯ</div><div>РОСКАДАСТР</div><div>Действителен: с 24.12.2025 по 19.03.2027</div></div>	инициалы, фамилия	



Выписка из Единого государственного реестра недвижимости об основных характеристиках и зарегистрированных правах на объект недвижимости


Сведения об основных характеристиках объекта недвижимости

На основании запроса от 13.02.2026, поступившего на рассмотрение 13.02.2026, сообщаем, что согласно записям Единого государственного реестра недвижимости:

Раздел 1 Лист 1

Земельный участок			
вид объекта недвижимости			
Лист № 1 раздела 1	Всего листов раздела 1: 1	Всего разделов: 3	Всего листов выписки: 4
13.02.2026г. № КУВИ-001/2026-19442408			
Кадастровый номер:		46:24:070701:319	

Номер кадастрового квартала:	46:24:070701
Дата присвоения кадастрового номера:	10.09.1992
Ранее присвоенный государственный учетный номер:	данные отсутствуют
Местоположение:	Российская Федерация, Курская область, Тимский район, Ленинский сельсовет, деревня Постояновка, улица Луговая, 13/2
Площадь, м2:	4800 +/- 24
Кадастровая стоимость, руб:	318342.82
Кадастровые номера расположенных в пределах земельного участка объектов недвижимости:	данные отсутствуют
Категория земель:	Земли населенных пунктов
Виды разрешенного использования:	Для ведения личного подсобного хозяйства
Статус записи об объекте недвижимости:	Сведения об объекте недвижимости имеют статус "актуальные, ранее учтенные"
Особые отметки:	Граница земельного участка состоит из 2 контуров.
Получатель выписки:	Замараев Александр Александрович, действующий(ая) на основании документа "" Министерство транспорта и автомобильных дорог Курской области


полное наименование должности	 ДОКУМЕНТ ПОДПИСАН ЭЛЕКТРОННОЙ ПОДПИСЬЮ Сертификат: 83997148184797998005552191040001978443 Владелец: ПУБЛИЧНО-ПРАВОВАЯ КОМПАНИЯ РОСКАДАСТР Действителен: с 24.12.2025 по 19.03.2027	инициалы, фамилия

Выписка из Единого государственного реестра недвижимости об основных характеристиках и зарегистрированных правах на объект недвижимости


Сведения о зарегистрированных правах

Земельный участок			
вид объекта недвижимости			
Лист № 1 раздела 2	Всего листов раздела 2: 2	Всего разделов: 3	Всего листов выписки: 4
13.02.2026г. № КУВИ-001/2026-19442408			
Кадастровый номер:		46:24:070701:319	

1	Правообладатель (правообладатели):	1.1	ВОРОПАЕВ ВЛАДИМИР НИКОЛАЕВИЧ, 18.09.1957, совхоз «Тимский» Тимского р-на Курской обл., Российская Федерация, СНИЛС 127-497-585 05 Паспорт гражданина Российской Федерации серия 38 04 №211887, выдан 26.01.2005, Тимским РОВД Курской области 307060, Курская обл, р-н. Тимский, рп. Тим, ул. Ленина, д. 2И, кв. 1
	Сведения о возможности предоставления третьим лицам персональных данных физического лица:	1.1.1	данные отсутствуют
2	Вид, номер, дата и время государственной регистрации права:	2.1	Общая долевая собственность, 1/2 46:24:070701:319-46/029/2021-4 09.08.2021 17:17:39
4	Сведения об осуществлении государственной регистрации сделки, права, ограничения права без необходимого в силу закона согласия третьего лица, органа:	4.1	данные отсутствуют
5	Ограничение прав и обременение объекта недвижимости:	не зарегистрировано	
1	Правообладатель (правообладатели):	1.2	Воропаев Сергей Николаевич, 09.01.1965, свх. Тимский Тимского р-на Курской обл., Российская Федерация, СНИЛС 056-879-058 17 Паспорт гражданина Российской Федерации серия 38 09 №687843, выдан 09.03.2010, ТП УФМС России по Курской области в Тимском районе 307073, Курская обл, р-н. Тимский, д. Постояновка, ул. Парковая, д. 25, кв. 1
	Сведения о возможности предоставления третьим лицам персональных данных физического лица:	1.2.1	данные отсутствуют
2	Вид, номер, дата и время государственной регистрации права:	2.2	Общая долевая собственность, 1/2 46:24:070701:319-46/056/2021-3 04.08.2021 22:29:53
4	Сведения об осуществлении государственной регистрации сделки, права, ограничения права без необходимого в силу закона согласия третьего лица, органа:	4.2	данные отсутствуют
5	Ограничение прав и обременение объекта недвижимости:	не зарегистрировано	

полное наименование должности		 ДОКУМЕНТ ПОДПИСАН ЭЛЕКТРОННОЙ ПОДПИСЬЮ Сертификат: 83997148184797998005552191040001978443 Владелец: ПУБЛИЧНО-ПРАВОВАЯ КОМПАНИЯ РОСКАДАСТР Действителен: с 24.12.2025 по 19.03.2027		инициалы, фамилия	

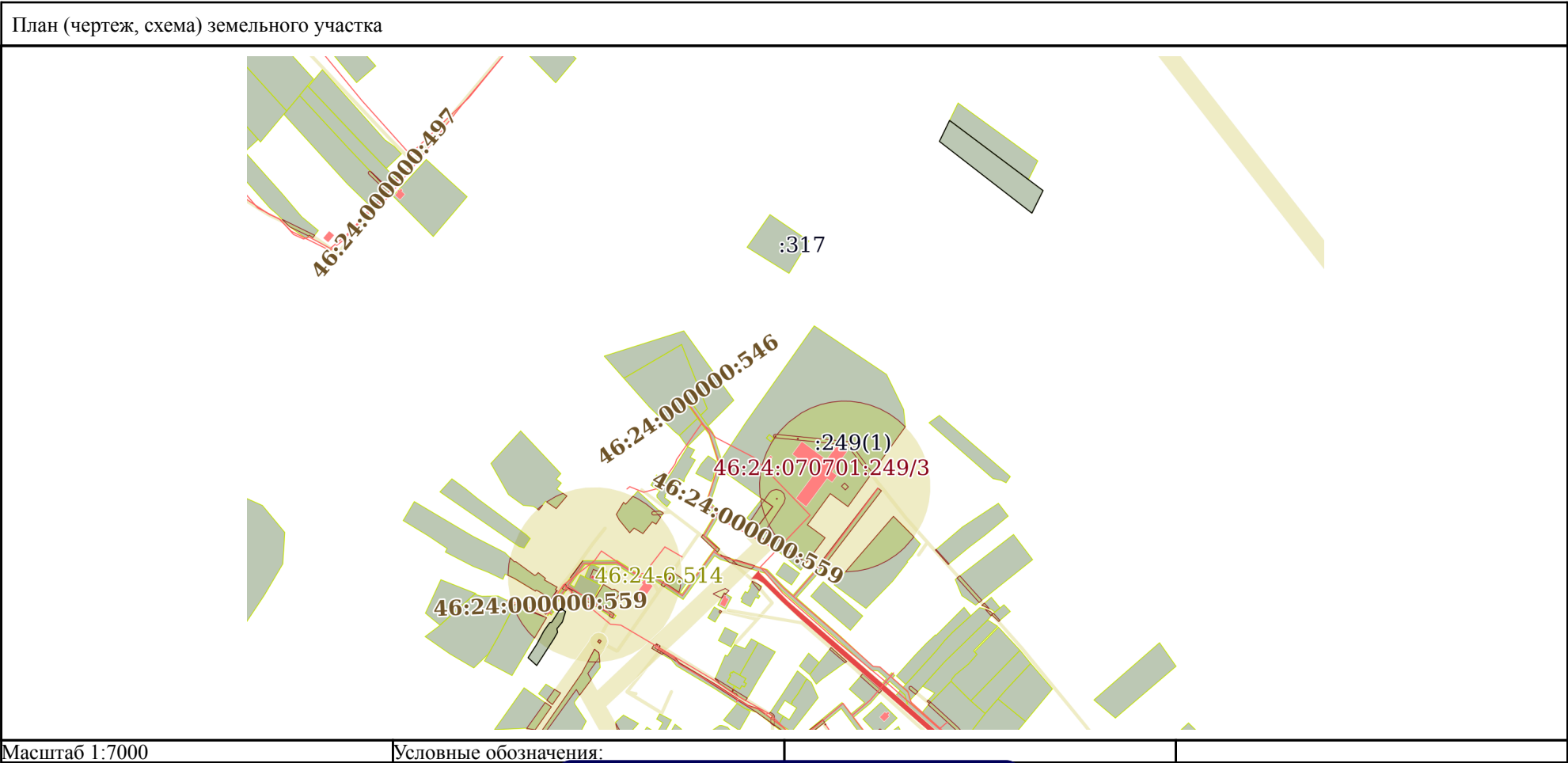
Земельный участок			
вид объекта недвижимости			
Лист № 2 раздела 2	Всего листов раздела 2: 2	Всего разделов: 3	Всего листов выписки: 4
13.02.2026г. № КУВИ-001/2026-19442408			
Кадастровый номер:		46:24:070701:319	
6	Заявленные в судебном порядке права требования:	данные отсутствуют	
7	Сведения о возражении в отношении зарегистрированного права:	данные отсутствуют	
8	Сведения о возможности предоставления третьим лицам персональных данных физического лица	данные отсутствуют	
9	Сведения о наличии решения об изъятии объекта недвижимости для государственных и муниципальных нужд:	данные отсутствуют	
10	Сведения о невозможности государственной регистрации без личного участия правообладателя или его законного представителя:	данные отсутствуют	
11	Правопритязания и сведения о наличии поступивших, но не рассмотренных заявлений о проведении государственной регистрации права (перехода, прекращения права), ограничения права или обременения объекта недвижимости, сделки в отношении объекта недвижимости:	отсутствуют	
12	Сведения о невозможности государственной регистрации перехода, прекращения, ограничения права на земельный участок из земель сельскохозяйственного назначения:	данные отсутствуют	

полное наименование должности	 ДОКУМЕНТ ПОДПИСАН ЭЛЕКТРОННОЙ ПОДПИСЬЮ Сертификат: 83997148184797998005552191040001978443 Владелец: ПУБЛИЧНО-ПРАВОВАЯ КОМПАНИЯ РОСКАДАСТР Действителен: с 24.12.2025 по 19.03.2027		инициалы, фамилия

Выписка из Единого государственного реестра недвижимости об основных характеристиках и зарегистрированных правах на объект недвижимости

Описание местоположения земельного участка

Земельный участок			
вид объекта недвижимости			
Лист № 1 раздела 3	Всего листов раздела 3: 1	Всего разделов: 3	Всего листов выписки: 4
13.02.2026г. № КУВИ-001/2026-19442408			
Кадастровый номер:		46:24:070701:319	



полное наименование должности	 <p>ДОКУМЕНТ ПОДПИСАН ЭЛЕКТРОННОЙ ПОДПИСЬЮ</p> <p>Сертификат: 83997148184797998005552191040001978443</p> <p>Владелец: ПУБЛИЧНО-ПРАВОВАЯ КОМПАНИЯ РОСКАДАСТР</p> <p>Действителен: с 24.12.2025 по 19.03.2027</p>	инициалы, фамилия

Пречень координат характерных точек границ публичных сервитутов,
устанавливаемых на период строительства объекта в соответствии
с пунктом 2 статьи 39.37 Земельного кодекса Российской Федерации

Система координат МСК-46 (зона 2)

Сервитут 1		
Площадь 1091 кв.м.		
Обозначение характерной точки	Координаты, м	
	X	Y
н1	418957,44	2174609,87
н2	418955,04	2174610,13
н3	418954,53	2174611,28
н4	418855,09	2174566,37
н5	418818,91	2174556,93
н6	418822,72	2174548,30
н7	418822,44	2174544,72
н8	418844,85	2174554,04
н9	418864,26	2174562,43
н10	418889,93	2174573,54
н11	418908,12	2174582,33
н12	418926,16	2174592,20
н13	418954,30	2174606,22
н1	418957,44	2174609,87

Сервитут 2		
Площадь 586 кв.м.		
Обозначение характерной точки	Координаты, м	
	X	Y
н3	418954,53	2174611,28
н15	418952,92	2174614,94
н19	418853,75	2174570,15
н18	418817,28	2174560,63
н5	418818,91	2174556,93
н4	418855,09	2174566,37
н3	418954,53	2174611,28

Сервитут 3		
Площадь 1528 кв.м.		
Обозначение характерной точки	Координаты, м	
	X	Y
н15	418952,92	2174614,94
н16	418947,97	2174626,16
н17	418815,69	2174564,24
н18	418817,28	2174560,63
н19	418853,75	2174570,15
н15	418952,92	2174614,94

Пречень координат характерных точек границ публичных сервитутов,
устанавливаемых на период строительства объекта
в соответствии с п. 6 ст. 39.41 Земельного кодекса РФ в целях,
предусмотренных п. 1 ст. 39.37 Земельного кодекса Российской Федерации

Система координат МСК-46 (зона 2)

Сервитут 1.1		
Площадь 109 кв.м.		
Обозначение характерной точки	Координаты, м	
	X	Y
н1	419960,92	2175339,95
н3	419950,99	2175341,10
н4	419949,71	2175330,05
н27	419959,69	2175329,33
н1	419960,92	2175339,95

Сервитут 1.2		
Площадь 160 кв.м.		
Обозначение характерной точки	Координаты, м	
	X	Y
н4	419949,71	2175330,05
н5	419947,88	2175314,17
н26	419957,86	2175313,45
н27	419959,69	2175329,33
н4	419949,71	2175330,05

Сервитут 1.5		
Площадь 817 кв.м.		
Обозначение характерной точки	Координаты, м	
	X	Y
н33	419708,13	2175176,37
н35	419698,93	2175180,29
н36	419667,60	2175106,74
н37	419676,30	2175102,33
н39	419677,59	2175101,70
н40	419680,96	2175108,54
н41	419681,96	2175110,70
н42	419680,76	2175111,28
н43	419680,47	2175111,43
н33	419708,13	2175176,37

Сервитут 1.3		
Площадь 1573 кв.м.		
Обозначение характерной точки	Координаты, м	
	X	Y
н5	419947,88	2175314,17
н6	419946,82	2175305,05
н7	419916,65	2175305,46
н8	419913,49	2175304,49
н9	419899,82	2175294,32
н10	419898,20	2175292,65
н11	419890,75	2175286,24
н12	419880,51	2175279,61
н13	419879,01	2175278,84
н15	419875,18	2175275,99
н16	419871,33	2175274,91
н17	419867,60	2175273,00
н18	419855,02	2175270,36
н19	419839,62	2175266,05
н20	419831,45	2175263,27
н21	419815,82	2175259,41
н22	419817,84	2175249,58
н23	419879,66	2175266,86
н24	419918,08	2175295,44
н25	419955,72	2175294,93
н26	419957,86	2175313,45
н5	419947,88	2175314,17

Сервитут 1.4		
Площадь 85 кв.м.		
Обозначение характерной точки	Координаты, м	
	X	Y
н28	419819,84	2175290,03
н29	419818,56	2175298,39
н30	419808,68	2175296,88
н31	419810,02	2175288,07
н32	419816,68	2175289,78
н28	419819,84	2175290,03

Сервитут 1.6		
Площадь 70 кв.м.		
Обозначение характерной точки	Координаты, м	
	X	Y
н45	419707,66	2175098,12
н46	419703,53	2175089,01
н47	419709,76	2175086,03
н48	419714,07	2175095,06
н45	419707,66	2175098,12

Сервитут 1.7		
Площадь 88 кв.м.		
Обозначение характерной точки	Координаты, м	
	X	Y
н50	419683,78	2175025,02
н51	419688,13	2175033,97
н52	419679,14	2175038,34
н53	419675,89	2175031,67
н54	419683,42	2175025,12
н50	419683,78	2175025,02

Сервитут 1.8		
Площадь 1387 кв.м.		
Обозначение характерной точки	Координаты, м	
	X	Y
н56	419675,88	2175008,77
н57	419668,86	2175008,83
н58	419652,50	2175001,17
н59	419618,27	2174973,43
н60	419590,64	2174954,85
н61	419588,64	2174953,61
н62	419588,41	2174953,44
н63	419570,70	2174942,38
н64	419570,08	2174942,06
н65	419561,80	2174936,91
н66	419561,38	2174937,63
н67	419552,45	2174933,09
н68	419558,35	2174922,99
н69	419596,08	2174946,45
н70	419624,23	2174965,39
н71	419674,66	2175006,25
н56	419675,88	2175008,77

Сервитут 1.9		
Площадь 3051 кв.м.		
Обозначение характерной точки	Координаты, м	
	X	Y
н73	419547,76	2174961,48
н74	419546,06	2174964,46
н75	419542,16	2174971,81
н76	419275,47	2174846,34
н77	419276,10	2174829,91
н78	419277,50	2174829,96
н80	419285,95	2174833,92
н81	419285,71	2174840,11
н82	419537,82	2174958,71
н83	419538,83	2174956,96
н73	419547,76	2174961,48

Сервитут 1.10		
Площадь 16 кв.м.		
Обозначение характерной точки	Координаты, м	
	X	Y
н78	419277,50	2174829,96
н79	419286,09	2174830,29
н80	419285,95	2174833,92
н78	419277,50	2174829,96

Сервитут 1.11		
Площадь 73 кв.м.		
Обозначение характерной точки	Координаты, м	
	X	Y
н85	416295,64	2173846,15
н87	416325,44	2173867,56
н86	416325,73	2173867,23
н96	416297,73	2173843,30
н85	416295,64	2173846,15

Сервитут 1.12		
Площадь 40 кв.м.		
Обозначение характерной точки	Координаты, м	
	X	Y
н94	416287,29	2173840,04
н95	416290,10	2173836,78
н96	416297,73	2173843,30
н85	416295,64	2173846,15
н94	416287,29	2173840,04

Сервитут 1.15		
Площадь 226 кв.м.		
Обозначение характерной точки	Координаты, м	
	X	Y
н100	416194,38	2173830,71
н101	416177,29	2173815,94
н110	416183,83	2173808,38
н111	416200,92	2173823,15
н100	416194,38	2173830,71

Сервитут 1.13		
Площадь 381 кв.м.		
Обозначение характерной точки	Координаты, м	
	X	Y
н87	416325,44	2173867,56
н88	416319,23	2173874,83
н89	416291,17	2173850,85
н90	416289,30	2173853,03
н91	416284,78	2173849,30
н93	416282,94	2173845,09
н94	416287,29	2173840,04
н85	416295,64	2173846,15
н87	416325,44	2173867,56

Сервитут 1.16		
Площадь 128 кв.м.		
Обозначение характерной точки	Координаты, м	
	X	Y
н101	416177,29	2173815,94
н102	416167,59	2173807,56
н109	416174,57	2173800,37
н110	416183,83	2173808,38
н101	416177,29	2173815,94

Сервитут 1.14		
Площадь 808 кв.м.		
Обозначение характерной точки	Координаты, м	
	X	Y
н98	416263,14	2173883,39
н99	416259,80	2173887,27
н100	416194,38	2173830,71
н111	416200,92	2173823,15
н112	416219,35	2173839,08
н113	416225,97	2173845,48
н114	416255,15	2173870,00
н115	416260,33	2173881,00
н98	416263,14	2173883,39

Сервитут 1.17		
Площадь 43 кв.м.		
Обозначение характерной точки	Координаты, м	
	X	Y
н102	416167,59	2173807,56
н103	416163,81	2173804,29
н106	416166,48	2173801,27
н107	416168,76	2173798,66
н108	416174,09	2173800,23
н102	416167,59	2173807,56

Сервитут 1.18		
Площадь 9 кв.м.		
Обозначение характерной точки	Координаты, м	
	X	Y
н103	416163,81	2173804,29
н104	416162,94	2173803,53
н105	416167,48	2173798,28
н107	416168,76	2173798,66
н106	416166,48	2173801,27
н103	416163,81	2173804,29

Сервитут 2.1		
Площадь 73 кв.м.		
Обозначение характерной точки	Координаты, м	
	X	Y
н2	419906,67	2175294,91
н3	419903,73	2175298,35
н5	419898,20	2175292,65
н6	419890,75	2175286,24
н7	419890,09	2175285,81
н8	419892,62	2175282,86
н2	419906,67	2175294,91

Сервитут 2.2		
Площадь 73 кв.м.		
Обозначение характерной точки	Координаты, м	
	X	Y
н10	419826,47	2175257,20
н11	419825,58	2175261,82
н12	419809,05	2175257,74
н14	419809,81	2175253,89
н10	419826,47	2175257,20

Сервитут 2.3		
Площадь 45 кв.м.		
Обозначение характерной точки	Координаты, м	
	X	Y
н15	419820,15	2175290,06
н16	419818,68	2175297,68
н17	419812,79	2175296,55
н18	419814,21	2175289,15
н19	419816,68	2175289,78
н15	419820,15	2175290,06

Сервитут 2.4		
Площадь 474 кв.м.		
Обозначение характерной точки	Координаты, м	
	X	Y
н21	419808,87	2175287,78
н22	419807,59	2175291,72
н23	419785,71	2175284,62
н24	419760,80	2175270,76
н25	419720,01	2175220,76
н26	419710,76	2175200,06
н27	419710,54	2175191,43
н28	419712,60	2175191,38
н29	419712,62	2175199,34
н30	419721,16	2175218,95
н31	419735,16	2175230,56
н32	419749,01	2175254,01
н33	419769,41	2175271,56
н34	419781,39	2175278,52
н35	419799,53	2175285,39
н21	419808,87	2175287,78

Сервитут 2.5		
Площадь 432 кв.м.		
Обозначение характерной точки	Координаты, м	
	X	Y
н37	419678,33	2175103,20
н38	419677,39	2175103,78
н39	419640,71	2175044,53
н40	419590,99	2174991,06
н41	419569,86	2174975,69
н42	419570,72	2174974,52
н43	419589,35	2174986,96
н44	419609,77	2175007,37
н45	419622,26	2175019,85
н46	419637,26	2175036,96
н47	419650,24	2175054,09
н48	419663,12	2175074,15
н49	419672,34	2175091,06
н37	419678,33	2175103,20

Сервитут 2.6		
Площадь 442 кв.м.		
Обозначение характерной точки	Координаты, м	
	X	Y
н51	417673,00	2174099,29
н52	417672,50	2174099,97
н53	417649,79	2174086,18
н54	417641,83	2174079,21
н55	417635,21	2174075,66
н56	417631,19	2174073,51
н57	417624,08	2174069,75
н58	417602,61	2174065,03
н59	417573,29	2174048,63
н60	417550,91	2174036,12
н61	417523,34	2174022,07
н62	417520,69	2174019,47
н63	417544,58	2174030,72
н64	417559,35	2174039,80
н65	417602,40	2174059,16
н66	417628,49	2174068,69
н67	417639,25	2174074,42
н51	417673,00	2174099,29

Сервитут 2.7		
Площадь 229 кв.м.		
Обозначение характерной точки	Координаты, м	
	X	Y
н69	417412,89	2173987,52
н70	417412,83	2173987,84
н71	417409,46	2173993,06
н72	417404,94	2173994,59
н73	417399,91	2173995,41
н75	417398,68	2173995,52
н76	417383,09	2173995,89
н77	417355,59	2173998,47
н78	417355,45	2173996,58
н79	417410,49	2173987,61
н69	417412,89	2173987,52

Сервитут 3.1		
Площадь 174 кв.м.		
Обозначение характерной точки	Координаты, м	
	X	Y
н1	419820,82	2175218,76
н3	419824,84	2175242,92
н4	419828,09	2175262,44
н5	419823,86	2175261,40
н6	419820,90	2175243,58
н7	419816,88	2175219,42
н1	419820,82	2175218,76

Сервитут 3.4		
Площадь 55 кв.м.		
Обозначение характерной точки	Координаты, м	
	X	Y
н24	419779,74	2175277,56
н25	419779,93	2175285,08
н26	419780,14	2175290,06
н27	419776,14	2175290,22
н28	419775,93	2175285,21
н29	419775,67	2175275,20
н24	419779,74	2175277,56

Сервитут 3.2		
Площадь 101 кв.м.		
Обозначение характерной точки	Координаты, м	
	X	Y
н8	419828,74	2175290,74
н9	419830,14	2175290,86
н10	419833,01	2175292,06
н11	419833,29	2175293,72
н12	419836,96	2175315,80
н13	419833,02	2175316,46
н14	419829,34	2175294,38
н8	419828,74	2175290,74

Сервитут 3.5		
Площадь 224 кв.м.		
Обозначение характерной точки	Координаты, м	
	X	Y
н31	419728,62	2175043,95
н32	419726,94	2175047,57
н33	419695,96	2175033,18
н34	419677,36	2175040,15
н35	419675,31	2175036,65
н36	419696,12	2175028,84
н31	419728,62	2175043,95

Сервитут 3.3		
Площадь 368 кв.м.		
Обозначение характерной точки	Координаты, м	
	X	Y
н16	419776,31	2175146,23
н17	419777,53	2175193,17
н18	419778,76	2175240,11
н19	419778,77	2175240,51
н20	419774,65	2175236,14
н21	419773,54	2175193,27
н22	419772,31	2175146,33
н16	419776,31	2175146,23

Сервитут 3.6		
Площадь 828 кв.м.		
Обозначение характерной точки	Координаты, м	
	X	Y
н39	419648,03	2175051,17
н40	419643,88	2175052,72
н41	419620,12	2175032,94
н42	419597,06	2175013,75
н43	419574,01	2174994,56
н44	419550,95	2174975,36
н45	419526,58	2174955,08
н46	419489,77	2174938,49
н47	419491,41	2174934,85
н49	419524,00	2174949,53
н50	419526,51	2174950,70
н51	419529,24	2174952,09
н52	419553,51	2174972,29
н53	419576,56	2174991,48
н54	419582,32	2174996,27
н55	419589,48	2174993,03
н56	419593,56	2174991,16
н57	419596,58	2174994,18
н58	419591,14	2174996,67
н59	419585,73	2174999,11
н60	419599,62	2175010,67
н61	419622,68	2175029,87
н62	419644,66	2175048,16
н63	419645,51	2175047,84
н39	419648,03	2175051,17

Сервитут 3.7		
Площадь 122 кв.м.		
Обозначение характерной точки	Координаты, м	
	X	Y
н65	418936,23	2174663,10
н66	418926,54	2174671,07
н67	418924,00	2174667,99
н68	418937,60	2174656,79
н69	418949,50	2174629,77
н70	418955,52	2174616,11
н77	418956,69	2174616,64
н65	418936,23	2174663,10

Сервитут 3.8		
Площадь 2 кв.м.		
Обозначение характерной точки	Координаты, м	
	X	Y
н71	418957,13	2174612,45
н73	418957,99	2174610,51
н75	418958,92	2174611,59
н76	418958,31	2174612,98
н71	418957,13	2174612,45

Сервитут 3.9		
Площадь 5 кв.м.		
Обозначение характерной точки	Координаты, м	
	X	Y
н70	418955,52	2174616,11
н71	418957,13	2174612,45
н76	418958,31	2174612,98
н77	418956,69	2174616,64
н70	418955,52	2174616,11

Сервитут 3.10		
Площадь 666 кв.м.		
Обозначение характерной точки	Координаты, м	
	X	Y
н78	417713,10	2174114,54
н79	417711,54	2174119,79
н80	417710,74	2174122,52
н81	417710,30	2174122,69
н82	417674,33	2174101,07
н83	417649,79	2174086,18
н84	417641,83	2174079,21
н85	417635,21	2174075,66
н86	417631,19	2174073,51
н87	417624,08	2174069,75
н88	417609,95	2174066,64
н89	417600,31	2174063,74
н91	417573,29	2174048,63
н92	417550,91	2174036,12
н93	417523,34	2174022,07
н94	417519,64	2174018,44
н95	417516,64	2174016,72
н96	417518,76	2174011,81
н97	417522,43	2174013,39
н98	417520,19	2174018,60
н99	417549,13	2174032,76
н100	417565,53	2174041,80
н101	417563,97	2174039,50
н102	417567,29	2174037,25
н103	417573,25	2174046,05
н104	417591,15	2174056,16
н105	417591,56	2174051,83
н106	417595,54	2174052,22
н107	417594,99	2174057,97
н108	417620,72	2174065,71
н109	417645,81	2174078,99
н110	417668,05	2174094,74
н111	417668,84	2174091,69
н112	417672,71	2174092,68
н113	417671,59	2174097,07
н114	417690,17	2174107,63
н115	417692,36	2174103,34
н116	417695,92	2174105,16
н117	417693,65	2174109,61
н118	417707,97	2174117,76
н119	417709,26	2174113,40
н78	417713,10	2174114,54

Сервитут 3.11		
Площадь 51 кв.м.		
Обозначение характерной точки	Координаты, м	
	X	Y
н121	417490,56	2174002,72
н122	417485,40	2174001,49
н123	417480,35	2173991,83
н124	417483,89	2173989,97
н121	417490,56	2174002,72

Сервитут 3.12		
Площадь 30 кв.м.		
Обозначение характерной точки	Координаты, м	
	X	Y
н125	417478,21	2173999,78
н126	417463,05	2173996,18
н127	417452,24	2173991,38
н128	417449,41	2173989,47
н129	417464,67	2173994,96
н125	417478,21	2173999,78

Сервитут 3.13		
Площадь 31 кв.м.		
Обозначение характерной точки	Координаты, м	
	X	Y
н131	417442,80	2173985,03
н132	417439,45	2173982,81
н133	417444,59	2173976,68
н134	417447,65	2173979,24
н131	417442,80	2173985,03

Сервитут 3.14		
Площадь 64 кв.м.		
Обозначение характерной точки	Координаты, м	
	X	Y
н136	417428,85	2173975,58
н137	417422,91	2173965,34
н138	417426,37	2173963,34
н139	417436,55	2173980,88
н140	417430,18	2173976,65
н141	417429,29	2173975,50
н136	417428,85	2173975,58

Сервитут 3.15		
Площадь 60 кв.м.		
Обозначение характерной точки	Координаты, м	
	X	Y
н143	417375,78	2173996,57
н144	417378,98	2173996,24
н145	417408,32	2173990,91
н146	417411,19	2173990,39
н147	417409,46	2173993,06
н148	417403,49	2173995,08
н149	417398,68	2173995,52
н150	417383,09	2173995,89
н143	417375,78	2173996,57

Сервитут 3.16		
Площадь 34 кв.м.		
Обозначение характерной точки	Координаты, м	
	X	Y
н152	417262,61	2174008,74
н153	417258,06	2174010,17
н154	417218,34	2174014,24
н155	417198,43	2174016,23
н156	417183,28	2174017,86
н157	417194,15	2174016,61
н158	417223,96	2174013,18
н159	417253,74	2174009,76
н152	417262,61	2174008,74

Сервитут 3.17		
Площадь 110 кв.м.		
Обозначение характерной точки	Координаты, м	
	X	Y
н161	417097,64	2174034,07
н162	417096,77	2174027,81
н163	417128,61	2174024,15
н164	417145,34	2174022,22
н165	417131,83	2174024,49
н166	417113,14	2174028,94
н167	417108,46	2174030,49
н168	417101,30	2174031,31
н169	417101,50	2174032,79
н161	417097,64	2174034,07

Сервитут 3.18		
Площадь 170 кв.м.		
Обозначение характерной точки	Координаты, м	
	X	Y
н171	417101,40	2174060,90
н172	417105,18	2174059,10
н173	417105,78	2174063,38
н174	417073,25	2174079,77
н175	417067,46	2174082,96
н176	417064,73	2174080,74
н177	417065,79	2174080,23
н178	417068,36	2174078,56
н179	417083,89	2174069,93
н180	417101,42	2174061,10
н171	417101,40	2174060,90

Сервитут 3.19		
Площадь 43 кв.м.		
Обозначение характерной точки	Координаты, м	
	X	Y
н184	416332,83	2173872,87
н185	416341,91	2173865,85
н186	416344,35	2173869,01
н187	416336,22	2173875,30
н184	416332,83	2173872,87

Сервитут 3.20		
Площадь 51 кв.м.		
Обозначение характерной точки	Координаты, м	
	X	Y
н182	416325,95	2173883,25
н183	416322,78	2173880,64
н184	416332,83	2173872,87
н187	416336,22	2173875,30
н182	416325,95	2173883,25

Сервитут 3.21		
Площадь 84 кв.м.		
Обозначение характерной точки	Координаты, м	
	X	Y
н189	416296,08	2173901,29
н190	416299,49	2173903,71
н191	416282,32	2173916,98
н192	416279,88	2173913,82
н189	416296,08	2173901,29



**АДМИНИСТРАЦИЯ
КУРСКОЙ ОБЛАСТИ**

КОМИТЕТ ЛЕСНОГО ХОЗЯЙСТВА
КУРСКОЙ ОБЛАСТИ

305021, г. Курск, ул. Школьная, д. 50
тел.: (+7 4712) 53-23-05, факс: (+7 4712) 53-23-05
e-mail: kurskles@rkursk.ru

Генеральному директору
ООО «УралГеоПроект»
Каймакову А.Ю.
450081, Республика Башкортостан,
город Уфа. Абонентский ящик 62

17.03.2020 № 07.2-01-23/1057

На № УГП 190 – 262/460 от 03.03.2020 г.

Комитет лесного хозяйства Курской области (далее комитет) сообщает, что в границах проектирования объекта: «Автомобильная дорога « Курск – Борисоглебск» – Кшенский - граница Липецкой области» - Кшень – Панское» - Воскресеновка в Советском и Тимском районах Курской области лесных участков, находящихся в ведении комитета, не имеется.

Председатель комитета

О.В. Поляков

Хрипков С.А.
8(4712)534298
isples@rkursk.ru



**АДМИНИСТРАЦИЯ
КУРСКОЙ ОБЛАСТИ**

КОМИТЕТ ЭКОЛОГИЧЕСКОЙ БЕЗОПАСНОСТИ
И ПРИРОДОПОЛЬЗОВАНИЯ КУРСКОЙ ОБЛАСТИ
(КУРСКОБЛПРИРОДНАДЗОР)

Генеральному директору
ООО «УралГеоПроект»

А.Ю. Каймакову

**Областное казенное учреждение «Дирекция
по управлению особо охраняемыми природными
территориями Курской области»
(ОКУ «Дирекция ООПТ»)**

305023, г. Курск, ул. 3-я Песковская, д. 40

тел.: +7 (4712) 33-13-38 (124), 34-94-50

e-mail: oku.oopt@rkursk.ru

05.11.2019 № 264

Уважаемый Александр Юрьевич!

В соответствии запросом от 17.10.2019 г. о предоставлении сведений государственного кадастра особо охраняемых природных территорий регионального и местного значения в границах размещения объектов: «Строительство автомобильной дороги 2-ое Курасово-Зиборово», «Строительство автомобильной дороги Иваново- М.Жирово», «Строительство автомобильной дороги «Крым» - х.Полный — Полевая», «Строительство автомобильной дороги Воскресеновка - Бородаевка» расположенных в Горшеченском, Курском, Касторенском, Советском, Глушковском, Кореневском, Льговском, Суджанском, Золотухинском, Поныровском, Медвенском, Октябрьском, Обоянском, Пристенском, Черемисиновском и Щигровском районах Курской области ОКУ «Дирекция ООПТ» в соответствии с Административным регламентом комитета экологической безопасности и природопользования Курской области предоставления государственной услуги «Предоставление сведений государственного кадастра особо охраняемых природных территорий (ООПТ) регионального и местного значения» подведомственным областным казенным учреждением «Дирекция по управлению особо охраняемыми природными территориями Курской области» сообщает.

В границах испрашиваемого участка ООПТ регионального и местного значения отсутствуют.

Одновременно сообщаем, что в соответствии с письмом Минприроды России от 22.03.2018 № 05-12-53/7812 исчерпывающий перечень муниципальных образований субъектов Российской Федерации, в границах которых имеются ООПТ федерального значения, а также территории,

зарезервированные под создание новых ООПТ федерального значения (далее – Перечень), размещен на официальном сайте Минприроды России в подразделе «Документы по вопросам ООПТ» раздела «Документы»: www.mnr.gov.ru/docs/dokumenty_po_voprosam_oopt/o_predostavlenii_informatsii_o_nalichii_otsutstvii_oopt_dlya_inzhenerno_ekologicheskikh_izyskaniy/. В иных административно-территориальных образованиях субъекта Российской Федерации отсутствуют существующие и планируемые к созданию ООПТ федерального значения.

За информацией, подтверждающей отсутствие/наличие ООПТ федерального значения, следует обращаться в Департамент государственной политики и регулирования в сфере развития особо охраняемых природных территорий (ООПТ) и Байкальской природной территории Минприроды России (125993, Москва, Большая Грузинская ул., 4/6, тел.: +7 (499) 254-68-11) в случае реализации объектов хозяйственной и иной деятельности на территории административно-территориальных единиц Курской области, указанных в Перечне.

Учет объектов животного и растительного мира, занесенных в Красную книгу Курской области, ведется в разрезе районов и городских округов. Сведения о распространении данных видов на территории, указанной в запросе, отдельно не выделяются. Имеющиеся сведения о видах животных, сосудистых растений и лишайников, занесенных в Красные книги Курской области и Российской Федерации, обитающих и произрастающих на территории Горшеченского, Касторенского, Советском, Глушковском, Кореневском, Льговском, Суджанском, Золотухинского, Поныровского, Медвенского, Октябрьского, Обоянского, Пристенского, Черемисиновского и Щигровского районах Курской области, прилагаются.

Одновременно сообщаем, что на основании постановлений Правительства Российской Федерации от 19.01.2006 № 20, от 05.03.2007 № 145, от 16.02.2008 № 87 и в соответствии с письмом Минприроды России от 22.03.2018 № 05-12-53/7812 «О предоставлении информации для инженерно-экологических изысканий» любое освоение земельного участка сопровождается инженерно-экологическими изысканиями с проведением собственных исследований на предмет наличия редких и находящихся под угрозой исчезновения видов растений, животных и грибов, в том числе занесенных в Красные книги Российской Федерации и субъекта Российской Федерации, в пределах территории, на которой планируется осуществление хозяйственной деятельности.

Приложение 1: на 6 л. в 1 экз.

Приложение 2: на 2 л. в 1 экз.

Приложение 3: на 1 л. в 1 экз.

Приложение 4: на 4 л. в 1 экз.

Приложение 5: на 3 л. в 1 экз.

Приложение 6: на 2 л. в 1 экз.

Приложение 7: на 4 л. в 1 экз.

Приложение 8: на 2 л. в 1 экз.
Приложение 9: на 1 л. в 1 экз.
Приложение 10: на 4 л. в 1 экз.
Приложение 11: на 2 л. в 1 экз.
Приложение 12: на 4 л. в 1 экз.
Приложение 13: на 2 л. в 1 экз.
Приложение 14: на 1 л. в 1 экз.
Приложение 15: на 2 л. в 1 экз.

Директор

A handwritten signature in black ink, appearing to read 'O.Yu. Nuzdov', enclosed within a circular stamp or seal.

О.Ю. Нуждов



**МИНИСТЕРСТВО
ПРИРОДНЫХ РЕСУРСОВ И ЭКОЛОГИИ
РОССИЙСКОЙ ФЕДЕРАЦИИ
(Минприроды России)**

ЗАМЕСТИТЕЛЬ МИНИСТРА

ул. Б. Грузинская, д. 4/6, Москва, 125993,
тел. (499) 254-48-00, факс (499) 254-43-10

сайт: www.mnr.gov.ru

e-mail: minprirody@mnr.gov.ru

телетайп 112242 СФЕН

20.02.2018 № 05-12 - 32/5143

на № _____ от _____

Начальнику ФАУ
«Главгосэкспертиза»
Минстроя России
Манылову И.Е.

Фуркасовский пер., д.6, Москва,
101000

О предоставлении информации для
инженерно-экологических изысканий

Уважаемый Игорь Евгеньевич!

Министерство природных ресурсов и экологии Российской Федерации (далее – Минприроды России) взамен ранее направленного письма от 21.12.2017 № 05-12-32/35995 направляет информационное письмо по вопросу предоставления сведений о наличии (отсутствии) особо охраняемых природных территорий (далее – ООПТ) федерального значения на участке предполагаемого осуществления хозяйственной и иной деятельности.

Заинтересованные лица обращаются в Минприроды России для получения сведений в отношении наличия или отсутствия ООПТ федерального значения в рамках требований, указанных в СП 47.13330.2016 «Свод правил. Инженерные изыскания для строительства. Основные положения», утвержденных приказом Минстроя России от 30.12.2016 № 1033/пр (далее – СП) и вступивших в силу с 1 июля 2017 года.

Так, пунктом 8.1.11 СП технический отчет по результатам инженерно-экологических изысканий в общем виде должен содержать в том числе раздел «Изученность экологических условий», включая наличие материалов федеральных и региональных специально уполномоченных государственных органов в сфере изучения, использования, воспроизводства, охраны природных ресурсов и охраны окружающей среды. Также в подразделе «Зоны с особым режимом природопользования (экологических ограничений)» раздела «Результаты инженерно-экологических работ и исследований» должны содержаться сведения об особо охраняемых природных территориях.

Принимая во внимание массовый характер поступающих в Минприроды России (до 10 тысяч в год) запросов от заинтересованных лиц при проведении инженерно-экологических изысканий, направляем исчерпывающий перечень муниципальных образований субъектов Российской Федерации, в границах которых имеются ООПТ федерального значения, их охранные зоны, а также территории, зарезервированные под создание новых ООПТ федерального значения согласно Плану мероприятий по реализации Концепции развития системы особо охраняемых природных территорий федерального значения на период до 2020

ФАУ «Главгосэкспертиза России»
Вх. № 3954(3+34ч)
«28» 02 2018 г.

года, утвержденному распоряжением Правительства Российской Федерации от 22.12.2011 № 2322-р, находящиеся в ведении Минприроды России (далее – Перечень). Также перечень содержит ООПТ федерального значения находящиеся в ведении других организаций.

В иных административно территориальных образованиях отсутствуют существующие и планируемые к созданию ООПТ федерального значения и их охранные зоны.

Также справочно сообщаем, что информация о границах существующих ООПТ частично размещена на сайте <http://oopt.kosmosnimki.ru>.

При реализации объектов на территориях указанных в перечне необходимо обращаться в организацию, в чьем ведении находятся указанные ООПТ.

Дополнительно обращаем внимание, что в настоящее время уполномоченные органы государственной власти Российской Федерации и субъектов Российской Федерации не располагают информацией о наличии (отсутствии) объектов животного и растительного мира, занесенных в Красную книгу Российской Федерации, а также путей миграции в пределах локального участка, где планируется осуществлять хозяйственную деятельность.

На основании постановлений Правительства Российской Федерации: от 19.01.2006 № 20, от 05.03.2007 № 145, от 16.02.2008 № 87 любое освоение земельного участка сопровождается инженерно-экологическими изысканиями с проведением собственных исследований на предмет наличия растений и животных, занесенных в Красные книги Российской Федерации и субъекта Российской Федерации.

Согласно Приложениям С и В к Российскому национальному стандарту добровольной лесной сертификации по схеме Лесного попечительского совета, версии 5 (документ одобрен Координационным советом национальной инициативы ЛПС 25.12.2007, аккредитован FSC International в 2008 году), для получения достоверной информации по запрашиваемым участкам исполнитель самостоятельно проводит оценку воздействия на окружающую среду и/или экологическую экспертизу с целью инвентаризаций редких и находящихся под угрозой исчезновения видов растений, животных и грибов, в том числе занесенных в Красную книгу Российской Федерации и красные книги субъектов Российской Федерации.

Предприятие собирает доступную информацию о ключевых биотопах: местообитаниях редких и находящихся под угрозой исчезновения видов растений, грибов и беспозвоночных животных, а также участках, имеющих особое значение для осуществления жизненных циклов (размножения, выращивания молодняка, нагула, отдыха, миграции и других) позвоночных животных, присутствующих на сертифицируемой территории.

Вся полученная информация предоставляется в орган государственной власти субъекта Российской Федерации, осуществляющий переданные полномочия в области охраны и использования объектов животного мира, в том числе по ведению государственного учета численности, государственного мониторинга, и государственного кадастра объектов животного мира, включая

объекты, занесенные в Красную книгу Российской Федерации на территориях субъектов Российской Федерации, за исключением особо охраняемых природных территорий федерального значения в соответствии со ст. 6 Федерального закона от 24.04.1995 № 52 «О животном мире».

В связи с изложенным считаем возможным использовать данное письмо с приложенным Перечнем, как информацию о сведениях об ООПТ федерального значения, выданную уполномоченным государственным органом исполнительной власти в сфере охраны окружающей среды, при проведении инженерных изысканий и разработке проектно-сметной документации.

Приложение: на 34 листах.



М.К. Керимов

Приложение к письму Минприроды России
от 20.02.2018 № 05-12-32/5/4.

Перечень муниципальных образований субъектов Российской Федерации, в границах которых имеются ООПТ федерального значения, их охранные зоны, а также территории, зарезервированные под создание новых ООПТ федерального значения согласно Плану мероприятий по реализации Концепции развития системы особо охраняемых природных территорий федерального значения на период до 2020 года, утвержденному распоряжением Правительства Российской Федерации от 22.12.2011 № 2322-р, находящиеся в ведении Минприроды России и иных организаций.

Код субъекта РФ	Субъект Российской Федерации	Административно-территориальная единица субъекта РФ	Категория федерального ООПТ	Название ООПТ	Принадлежность
1	Республика Адыгея	Майкопский район	Государственный природный заповедник	Кавказский имени Х.Г. Шапошникова	Минприроды России
	Республика Адыгея	г. Майкоп	Дендрологический парк и ботанический сад	Дендрарий Адыгейского государственного университета	Минобрнауки России, ФГБОУ высшего профессионального образования "Адыгейский государственный университет"
2	Республика Башкортостан	Бурзянский район	Государственный природный заповедник	Башкирский	Минприроды России
	Республика Башкортостан	Бурзянский район	Государственный природный заповедник	Шульган-Таш	Минприроды России
	Республика Башкортостан	Белорецкий район ЗАТО г. Межгорье	Государственный природный заповедник	Южно-Уральский	Минприроды России
	Республика Башкортостан	г. Уфа	Дендрологический парк и ботанический сад	Ботанический сад-институт Уфимского научного центра РАН	РАН, Учреждение РАН Ботанический сад – институт Уфимского научного

	Республика Башкортостан	Бурзянский район, Кугарчинский район, Мелеузовский район	Национальный парк	Башкирия	центра РАН Минприроды России
3	Республика Бурятия	Мухоршибирский район	Государственный природный заказник	Алтачейский	Минприроды России
	Республика Бурятия	Кабанский район	Государственный природный заказник	Кабанский	Минприроды России
	Республика Бурятия	Северо-Байкальский район	Государственный природный заказник	Фролихинский	Минприроды России
	Республика Бурятия	Джидинский район, Кабанский район, Селенгинский район	Государственный природный заповедник	Байкальский	Минприроды России
	Республика Бурятия	Северо-Байкальский район	Государственный природный заповедник	Баргузинский имени К.А. Забелина	Минприроды России
	Республика Бурятия	Курумканский район	Государственный природный заповедник	Джергинский	Минприроды России
	Республика Бурятия	Баргузинский район	Национальный парк	Забайкальский	Минприроды России
	Республика Бурятия	Тункинский район	Национальный парк	Тункинский	Минприроды России
	Республика Бурятия	Джидинский район	Планируемый к созданию государственный природный заповедник	Джидинский	Минприроды России
4	Республика Алтай	Турочакский район, Улаганский район	Государственный природный заповедник	Алтайский	Минприроды России
	Республика Алтай	Усть-Коксинский район	Государственный природный заповедник	Катунский	Минприроды России
	Республика Алтай	Кош-Агачский район	Национальный парк	Сайлюгемский	Минприроды России
	Республика Алтай	Третьяковский, Краснощековский, Курьинский, Змеиногорский	Планируемый к созданию национальный парк	Горная Колывань	Минприроды России
	Республика Алтай	г. Горно-Алтайск	Дендрологический парк и ботанический сад	Агробиостанция Горно-Алтайского государственного	Минобрнауки России, ФГБОУ высшего профессионального

				университета	ьного образования "Горно-Алтайский государственный университет"
	Республика Алтай	Шебалинский район	Дендрологический парк и ботанический сад	Горно-Алтайский ботанический сад (филиал ЦСБС СО РАН)	РАН, ФГБУ науки Центральный сибирский ботанический сад СО РАН
5	Республика Дагестан	Бабаюртовский район, Кизлярский район, г.о. Махачкала	Государственный природный заказник	Аграханский	Минприроды России
	Республика Дагестан	Дербентский район, Магарамкентский район	Государственный природный заказник	Самурский	Минприроды России
	<i>Республика Дагестан</i>	<i>Ахтынский район, Дербентский район, Докузпаринский район, Магарамкентский район</i>	<i>Планируемый к созданию национальный парк</i>	<i>Самурский</i>	<i>Минприроды России</i>
	Республика Дагестан	Тляратинский район	Государственный природный заказник	Тляратинский	Минприроды России
	Республика Дагестан	Кумторкалинский район, Тарумовский район	Государственный природный заповедник	Дагестанский	Минприроды России
	Республика Дагестан	г. Махачкала	Дендрологический парк и ботанический сад	Ботанический сад ГОУ ВПО Дагестанского государственного университета	Минобрнауки России, ФГБОУ высшего образования "Дагестанский государственный университет"
	Республика Дагестан	г. Махачкала	Дендрологический парк и ботанический сад	Горный ботанический сад Дагестанского научного центра РАН	РАН, Учреждение РАН Горный ботанический сад Дагестанского научного центра РАН

6	Республика Ингушетия	Джейрахский район, Сунженский район	Государственный природный заказник	Ингушский	Минприроды России
	Республика Ингушетия	Джейрахский район, Сунженский район	Государственный природный заповедник	Эрзи	Минприроды России
7	Кабардино-Балкарская Республика	Чегемский район, Черекский район	Государственный природный заповедник	Кабардино-Балкарский высокогорный	Минприроды России
	Кабардино-Балкарская Республика	Зольский район, Эльбрусский район	Национальный парк	Приэльбрусье	Минприроды России
	Кабардино-Балкарская Республика	г. Нальчик	Дендрологический парк и ботанический сад	Ботанический сад Кабардино-Балкарского государственного университета	Минобрнауки России, ГОУ высшего профессионального образования «Кабардино-Балкарский государственный университет»
8	Республика Калмыкия	Черноземельский район	Государственный природный заказник	Меклетинский	Минприроды России
	Республика Калмыкия	Кетченеровский район, Юстинский район, Яшкульский район	Государственный природный заказник	Сарпинский	Минприроды России
	Республика Калмыкия	Юстинский район, Яшкульский район	Государственный природный заказник	Харбинский	Минприроды России
	Республика Калмыкия	Приютненский район, Черноземельский район, Яшалтинский район, Яшкульский район	Государственный природный заповедник	Черные земли	Минприроды России
9	Карачаево-Черкесская Республика	Карачаевский район	Государственный природный заказник	Даутский	Минприроды России
	Карачаево-Черкесская Республика	Зеленчукский район, Карачаевский район, Урупский район	Государственный природный заповедник	Тебердинский	Минприроды России
	Карачаево-Черкесская Республика	Урупский район	Государственный природный заповедник	Кавказский имени Х.Г. Шапошникова	Минприроды России

10	Республика Карелия	Медвежьегорский район	Государственный природный заказник	Кижский	Минприроды России
	Республика Карелия	Олонецкий район	Государственный природный заказник	Олонецкий	Минприроды России
	Республика Карелия	Кондопожский район	Государственный природный заповедник	Кивач	Минприроды России
	Республика Карелия	Костомукшский г.о., Муезерский район	Государственный природный заповедник	Костомукшский	Минприроды России
	Республика Карелия	Пудожский район	Национальный парк	Водлозерский	Минприроды России
	Республика Карелия	Костомукшский г.о.	Национальный парк	Калевальский	Минприроды России
	Республика Карелия	Лоухский район	Национальный парк	Паанаярви	Минприроды России
	Республика Карелия	Питкярантский район, Лахденпохский район, Сортавальский район	Планируемый к созданию национальный парк	Ладожские Шхеры	Минприроды России
	Республика Карелия	Петрозаводский городской округ	Дендрологический парк и ботанический сад	Ботанический сад Петрозаводского государственного университета	Минобрнауки России, ФГБОУ высшего профессионального образования "Петрозаводский государственный университет"
11	Республика Коми	Троицко-Печорский г.о. Вуктыл	Государственный природный заповедник	Печоро-Илычский	Минприроды России
	Республика Коми	г.о. Вуктыл, г.о. Инта, м.о. Печора	Национальный парк	Югыд ва	Минприроды России
	Республика Коми	Койгородский район, Прилузский район	Планируемый к созданию национальный парк	Койгородский	Минприроды России
	Республика Коми	г. Сыктывкар	Дендрологический парк и ботанический сад	Агробиостанция Коми государственного	Минобрнауки России, ФГБОУ

				го педагогического института	высшего профессионального образования «Коми государственный педагогический институт»
	Республика Коми	г. Сыктывкар	Дендрологический парк и ботанический сад	Ботанический сад Института биологии Коми НЦ УрО РАН	РАН, ФГБУ науки Институт биологии Коми научного центра УрО РАН
	Республика Коми	г. Сыктывкар	Дендрологический парк и ботанический сад	Ботанический сад Сыктывкарского государственного университета	Минобрнауки России, ФГБОУ высшего профессионального образования «Сыктывкарский государственный университет»
12	Республика Марий Эл	Килемарский район, Медведевский район	Государственный природный заповедник	Большая Кокшага	Минприроды России
	Республика Марий Эл	Волжский район, Звениговский район, Моркинский район	Национальный парк	Марий Чодра	Минприроды России
	Республика Марий Эл	г. Йошкар-Ола	Дендрологический парк и ботанический сад	Ботанический сад Марийского государственного технического университета	Минобрнауки России, ФГБОУ высшего профессионального образования «Марийский государственный технический университет»
13	Республика Мордовия	Темниковский район	Государственный природный заповедник	Мордовский имени П.Г. Смидовича	Минприроды России

	Республика Мордовия	Большеигнатовский район, Ичалковский район	Национальный парк	Смольный	Минприроды России
	Республика Мордовия	г.о. Саранск	Дендрологический парк и ботанический сад	Ботанический сад им. В.Н.Ржавитина Мордовского государственного университета им.Н.П.Огарева	Минобрнауки России, ФГБОУ высшего профессионального образования «Мордовский государственный университет им.Н.П.Огарева»
14	Республика Саха (Якутия)	Булунский район	Государственный природный заповедник	Усть-Ленский	Минприроды России
	Республика Саха (Якутия)	Олекминский район	Государственный природный заповедник	Олекминский	Минприроды России
	Республика Саха (Якутия)	Булунский район	Планируемый к созданию государственный природный заказник	Новосибирские Острова	Минприроды России
	Республика Саха (Якутия)	Хангаласский район. Алданский район, Олекминский район	Планируемый к созданию национальный парк	Ленские Столбы	Минприроды России
	Республика Саха (Якутия)	Нерюнгринский район	Планируемый к созданию государственный природный заповедник	Большое Токко	Минприроды России
	Республика Саха (Якутия)	Нижнеколымский	Планируемый к созданию государственный природный заповедник	Медвежий острова	Минприроды России
	Республика Саха (Якутия)	г. Якутск	Дендрологический парк и ботанический сад	Ботанический сад Института биологических проблем криолитозоны СО РАН	РАН, ФГБУ науки Институт проблем криолитозоны СО РАН
15	Республика Северная Осетия -	Алагирский район	Государственный природный заказник	Цейский	Минприроды России

	Алания				
	Республика Северная Осетия - Алания	Алагирский район, Ардонский район	Государственный природный заповедник	Северо-Осетинский	Минприроды России
	Республика Северная Осетия - Алания	Ирафский район	Национальный парк	Алания	Минприроды России
	Республика Северная Осетия - Алания	г. Владикавказ	Дендрологический парк и ботанический сад	Ботанический сад Горского государственного аграрного университета	Минсельхоз России, ФГБОУ высшего профессионального образования "Горский государственный аграрный университет"
16	Республика Татарстан	Зеленодольский район, Лаишевский район	Государственный природный заповедник	Волжско-Камский	Минприроды России
	Республика Татарстан	Елабужский район, Менделеевский район, Нижнекамский район, Тукаевский район	Национальный парк	Нижняя Кама	Минприроды России
	Республика Татарстан	г. Казань, Высокогорский район	Дендрологический парк и ботанический сад	Ботанический сад Казанского (Приволжского) федерального университета	Минобрнауки России, ФГАОУ высшего профессионального образования «Казанский (Приволжский) федеральный университет»
	Республика Татарстан	г. Казань	Дендрологический парк и ботанический сад	Ботанический сад Казанского государственного медицинского университета	Минздравсоцразвития России, ГБОУ высшего профессионального образования "Казанский

					государственный медицинский университет" Минздравсоц развития России
	Республика Татарстан	Зеленодольский район	Дендрологический парк и ботанический сад	Дендрологический сад Волжско-Камского государственного заповедника	Минприроды России
17	Республика Тыва	Тоджинский район	Государственный природный заповедник	Азас	Минприроды России
	Республика Тыва	Бай-Тайгинский район, Монгун-Тайгинский район, Овюрский район, Сут-Хольский район, Тес-Хемский район, Эрзинский район	Государственный природный заповедник	Убсунурская котловина	Минприроды России
18	Удмуртская Республика	Воткинский район, Завьяловский район, Сарапульский район	Национальный парк	Нечкинский	Минприроды России
	Удмуртская Республика	г. Ижевск	Дендрологический парк и ботанический сад	Ботанический сад Удмуртского государственного университета	Минобрнауки России, ФГБОУ высшего профессионального образования «Удмуртский государственный университет»
19	Республика Хакасия	Таштыпский район	Государственный природный заказник	Позарым	Минприроды России
	Республика Хакасия	Богградский район; Орджоникидзевский район, Таштыпский район, Усть-Абаканский район, Ширинский район	Государственный природный заповедник	Хакасский	Минприроды России
	Республика Хакасия	Усть-Абаканский	Дендрологический парк и ботанический сад	Хакасский национальный ботанический сад	Минсельхоз России, Государственное научное

					учреждение НИИ аграрных проблем Хакасии РАСХН
21	Чувашская Республика	Алатырский район, Батыревский район, Яльчикский район	Государственный природный заповедник	Присурский	Минприроды России
	Чувашская Республика	Шемуршинский район	Национальный парк	Чаваш вармане	Минприроды России
	Чувашская Республика	Чебоксарский район	Дендрологический парк и ботанический сад	Чебоксарский филиал Главного ботанического сада им.Н.В.Цицина	РАН, ФГБУ науки Главный ботанический сад им. Н.В. Цицина РАН
22	Алтайский край	Змеиногорский район Краснощековский район Третьяковский район	Государственный природный заповедник	Тигирекский	Минприроды России
	<i>Алтайский край</i>	<i>Тогульский, Ельцовский, Заринский</i>	<i>Планируемый к созданию национальный парк</i>	<i>Тогул</i>	<i>Минприроды России</i>
	Алтайский край	г. Барнаул	Дендрологический парк и ботанический сад	Дендрологический сад научно-исследовательского института садоводства Сибири им. М.А. Лисавенко	Минсельхоз России, Государственное научное учреждение «НИИ садоводства Сибири им. М.А. Лисавенко РАСХН»
	Алтайский край	г. Барнаул	Дендрологический парк и ботанический сад	Южно-Сибирский ботанический сад Алтайского государственного университета	Минобрнауки России, ФГБОУ высшего профессионального образования «Алтайский государственный университет»

23	Краснодарский край	Славянский район	Государственный природный заказник	Приазовский	Минприроды России
	Краснодарский край	город Сочи	Государственный природный заказник	Сочинский общереспубликанский	Минприроды России
	Краснодарский край	Мостовский район, город Сочи	Государственный природный заповедник	Кавказский имени Х.Г. Шапошникова	Минприроды России
	Краснодарский край	г.о. Анапа, г.о. Новороссийск	Государственный природный заповедник	Утриш	Минприроды России
	Краснодарский край,	Туапсинский район, город Сочи	Национальный парк	Сочинский	Минприроды России
	Краснодарский край	г. Сочи	Дендрологический парк и ботанический сад	Дендрарий научно-исследовательского института горного лесоводства и экологии леса	Минприроды России, ФГБУ «Сочинский национальный парк»
	Краснодарский край	г. Сочи	Дендрологический парк и ботанический сад	Дендрологический парк курортного комплекса "Русь"	ФГБУ "Объединенный санаторий "Русь" Управления делами Президента Российской Федерации
	Краснодарский край	г. Сочи	Дендрологический парк и ботанический сад	Дендрологический парк ОАО Санаторий им.М.В.Фрунзе	Минздрав России, ОАО "Санаторий им. М.В.Фрунзе"
	Краснодарский край	г. Сочи	Дендрологический парк и ботанический сад	Дендрологический парк Южные культуры	Минприроды России, ФГБУ «Сочинский национальный парк»
24	Красноярский край	Туруханский район	Государственный природный заказник	Елогуйский	Минприроды России
	Красноярский край	Таймырский (Долгано-Ненецкий) район	Государственный природный заказник	Пуринский	Минприроды России
	Красноярский край	Таймырский (Долгано-Ненецкий)	Государственный природный	Североземельский	Минприроды России

		район	заказник		
	Красноярский край	Таймырский (Долгано-Ненецкий) район	Государственный природный заповедник	Большой Арктический	Минприроды России
	Красноярский край	Таймырский (Долгано-Ненецкий) район, Эвенкийский район	Государственный природный заповедник	Путоранский	Минприроды России
	Красноярский край	Ермаковский, Шушенский	Государственный природный заповедник	Саяно-Шушенский	Минприроды России
	Красноярский край	Березовский, Красноярск	Государственный природный заповедник	Столбы	Минприроды России
	Красноярский край	Таймырский (Долгано-Ненецкий) район	Государственный природный заповедник	Таймырский	Минприроды России
	Красноярский край	Эвенкийский	Государственный природный заповедник	Тунгусский	Минприроды России
	Красноярский край	Туруханский, Эвенкийский	Государственный природный заповедник	Центральносибирский	Минприроды России
	Красноярский край	Шушенский	Национальный парк	Шушенский бор	Минприроды России
	Красноярский край	г. Красноярск	Дендрологический парк и ботанический сад	Ботанический сад Сибирского федерального университета	Минобрнауки России, ФГАОУ высшего профессионального образования "Сибирский федеральный университет"
	Красноярский край	г. Красноярск	Дендрологический парк и ботанический сад	Дендрарий Института леса им.В.Н.Сукачева СО РАН	РАН, ФГБУ науки Институт леса им. В.Н. Сукачева СО РАН
25	Приморский край	г.о. Владивосток, Хасанский	Государственный природный заповедник	Дальневосточный Морской	Федеральное агентство научных организаций

	Приморский край	Хасанский	Государственный природный заповедник	Кедровая падь	Минприроды России
	Приморский край	Дальнегорск, Красноармейский, Тернейский	Государственный природный заповедник	Сихотэ-Алинский имени К.Г. Абрамова	Минприроды России
	Приморский край	Уссурийский, Шкотовский	Государственный природный заповедник	Уссурийский имени В.Л. Комарова	Федеральное агентство научных организаций
	Приморский край	Лазовский,	Государственный природный заповедник	Лазовский имени Л.Г. Капланова	Минприроды России
	Приморский край	Кировский, Лесозаводский, Спасский, Ханкайский, Хорольский, Черниговский	Государственный природный заповедник	Ханкайский	Минприроды России
	Приморский край	Пожарский	Национальный парк	Бикин	Минприроды России
	Приморский край	г.о. Владивосток, Надеждинский, Уссурийский, Хасанский	Национальный парк	Земля Леопарда	Минприроды России
	Приморский край	Лазовский, Ольгинский, Чугуевский	Национальный парк	Зов Тигра	Минприроды России
	Приморский край	Красноармейский	Национальный парк	Удэгейская Легенда	Минприроды России
	Приморский край	г.о. Владивосток	Дендрологический парк и ботанический сад	Ботанический сад-институт ДВО РАН	РАН, ФГБУ науки Ботанический сад-институт ДВО РАН, Минприроды России
	Приморский край	Уссурийский г.о.	Дендрологический парк и ботанический сад	Горнотаёжная станция им.В.Л.Комарова ДВО РАН	РАН, Учреждение РАН Горнотаёжная станция им. В.Л. Комарова ДВО РАН,

					Минприроды России
26	Ставропольский край	г.о. Кисловодск	Национальный парк	Кисловодский	Минприроды России
	Ставропольский край	г. Ставрополь	Дендрологический парк и ботанический сад	Ботанический сад имени В.В. Скрипчинского	Минсельхоз России, Государственное научное учреждение Ставропольский ботанический сад имени В.В. Скрипчинского Ставропольского НИИ сельского хозяйства РАСХН
	Ставропольский край	г. Пятигорск	Дендрологический парк и ботанический сад	Ботанический сад Пятигорской государственной фармацевтической академии	Минздравсоцразвития России, ГБОУ высшего профессионального образования "Пятигорская государственная фармацевтическая академия" Минздравсоцразвития России
	Ставропольский край	г. Пятигорск	Дендрологический парк и ботанический сад	Пятигорская эколого-ботаническая станция	РАН ФГБУ науки Ботанический институт им. В.Л. Комарова РАН
	Ставропольский край	г. Ставрополь	Дендрологический парк и ботанический сад	Дендрарий СНИИСХ	Федеральное государственное бюджетное научное учреждение "Ставропольский научно-исследовательский"

					ский институт сельского хозяйства"
27	Хабаровский край	Солнечный	Государственный природный заказник	Баджалский	Минприроды России
	Хабаровский край	Имени Полины Осипенко	Государственный природный заказник	Ольджиканский	Минприроды России
	Хабаровский край	Ванинский	Государственный природный заказник	Тумнинский	Минприроды России
	Хабаровский край	Ульчский	Государственный природный заказник	Удиль	Минприроды России
	Хабаровский край	Хабаровский,	Государственный природный заказник	Хехцирский	Минприроды России
	Хабаровский край	Амурский, Нанайский	Государственный природный заповедник	Болонский	Минприроды России
	Хабаровский край	Хабаровский, Имени Лазо	Государственный природный заповедник	Большехехцирский	Минприроды России
	Хабаровский край	Советско-Гаванский	Государственный природный заповедник	Ботчинский	Минприроды России
	Хабаровский край	Аяно-Майский	Государственный природный заповедник	Джугджурский	Минприроды России
	Хабаровский край	Комсомольский	Государственный природный заповедник	Комсомольский	Минприроды России
	Хабаровский край	Верхнебуреинский	Государственный природный заповедник	Буреинский	Минприроды России
	Хабаровский край	Нанайский	Национальный парк	Ануйский	Минприроды России
	Хабаровский край	Тугуро-Чумиканский	Национальный парк	Шантарские Острова	Минприроды России
28	Амурская область	Мазановский	Государственный природный заказник	Орловский	Минприроды России
	Амурская область	Архаринский	Государственный природный заказник	Хингано-Архаринский	Минприроды России

	Амурская область	Селемджинский	Государственный природный заповедник	Норский	Минприроды России
	Амурская область	Зейский	Государственный природный заповедник	Зейский	Минприроды России
	Амурская область	Архаринский	Государственный природный заповедник	Хинганский	Минприроды России
	<i>Амурская область</i>	<i>Зейский</i>	<i>Планируемый к созданию национальный парк</i>	<i>Токинско-Становой</i>	<i>Минприроды России</i>
29	Архангельская область	Пинежский	Государственный природный заповедник	Пинежский	Минприроды России
	Архангельская область	Каргопольский, Плесецкий	Национальный парк	Кенозерский	Минприроды России
	Архангельская область	Онежский, Приморский	Национальный парк	Онежское Поморье	Минприроды России
	Архангельская область	Г.о. Новая Земля, Приморский	Национальный парк	Русская Арктика	Минприроды России
	Архангельская область	Онежский	Национальный парк	Водлозерский	Минприроды России
	<i>Архангельская область</i>	<i>Приморский район, Соловецкий остров</i>	<i>Планируемый к созданию государственный природный заказник</i>	<i>Соловки</i>	<i>Минприроды России</i>
	Архангельская область	Приморский район	Дендрологический парк и ботанический сад	Ботанический сад Соловецкого историко-архитектурного музея-заповедника	Минкультуры России, ФГБУ культуры "Соловецкий государственный историко-архитектурный и природный музей-заповедник"
	Архангельская область	г. Архангельск	Дендрологический парк и ботанический сад	Дендрарий Северного Арктического федерального университета	Минобрнауки России, ФГАОУ высшего профессионального образования "Северный

					(Арктический) федеральный университет имени М.В. Ломоносова"
	Архангельская область	г. Архангельск	Дендрологический парк и ботанический сад	Дендрологический сад Северного научно-исследовательского института лесного хозяйства	Федеральное агентство лесного хозяйства, ФГБУ "Северный научно-исследовательский институт лесного хозяйства"
30	Астраханская область	Володарский, Икрянинский, Камызякский	Государственный природный заповедник	Астраханский	Минприроды России
	Астраханская область	Ахтубинский	Государственный природный заповедник	Богдинско-Баскунчакский	Минприроды России
	Астраханская область	Камызякский	Памятник природы	Остров Малый Жемчужный	Минприроды России
31	Белгородская область	Борисовский, Губкинский, Новооскольский	Государственный природный заповедник	Белогорье	Минприроды России
32	Брянская область	Клетнянский, Мглинский	Государственный природный заказник	Клетнянский	Минприроды России
	Брянская область	Суземский, Трубчевский	Государственный природный заповедник	Брянский лес	Минприроды России
	Брянская область	Навлинский, Суземский, Трубчевской	Планируемый к созданию национальный парк	Придеснянский	Минприроды России
33	Владимирская область	Гороховецкий, Муромский	Государственный природный заказник	Муромский	Минприроды России
	Владимирская область	Ковровский	Государственный природный заказник	Клязьминский	Минприроды России
	Владимирская область	Гусь-Хрустальный, Клепиковский	Национальный парк	Мещера	Минприроды России
34	Волгоградская область	Руднянский	Памятник природы	Козловская лесная дача	Минприроды России
	Волгоградская область	Палласовский	Памятник природы	Природный комплекс	Федеральное агентство

				Джаныбекского стационара Института лесоведения Российской Академии наук	научных организаций
	Волгоградская область	Руднянский	Памятник природы	Терсинская лесная полоса (дача)	Минприроды России
	Волгоградская область	Урюпинский	Памятник природы	Шемякинская лесная дача	Минприроды России
	Волгоградская область	г. Волгоград	Дендрологический парк и ботанический сад	Ботанический сад Волгоградского государственного педагогического университета	Минобрнауки России, ФГБОУ высшего профессионального образования "Волгоградский государственный социально-педагогический университет"
	Волгоградская область	г. Волгоград	Дендрологический парк и ботанический сад	Кластерный дендрологический парк ВНИАЛМИ	Федеральный научный центр агроэкологии, комплексных мелиораций и защитного лесоразведения РАН
35	Вологодская область	Череповецкий, Брейтовский	Государственный природный заповедник	Дарвинский	Минприроды России
	Вологодская область	Кирилловский	Национальный парк	Русский Север	Минприроды России
36	Воронежская область	г. Воронеж, Новоусманский, Рамонский	Государственный природный заказник	Воронежский	Минприроды России
	Воронежская область	Таловский,	Государственный природный заказник	Каменная Степь	Минприроды России

	Воронежская область	Грибановский, Новохоперский, Поворинский	Государственный природный заповедник	Хоперский	Минприроды России
	Воронежская область	Верхнехавский	Государственный природный заповедник	Воронежский имени В.М. Пескова	Минприроды России
37	Ивановская область	Савинский, Южский	Государственный природный заказник	Клязьминский	Минприроды России
38	Иркутская область	Эхирит-Булагатский	Государственный природный заказник	Красный Яр	Минприроды России
	Иркутская область	Нижнеудинский	Государственный природный заказник	Тофаларский	Минприроды России
	Иркутская область	Качугский, Ольхонский	Государственный природный заповедник	Байкало-Ленский	Минприроды России
	Иркутская область	Бодайбинский	Государственный природный заповедник	Витимский	Минприроды России
	Иркутская область	Иркутский, Ольхонский, Слюдянский	Национальный парк	Прибайкальский	Минприроды России
	Иркутская область	г. Иркутск	Дендрологический парк и ботанический сад	Ботанический сад Иркутского государственного университета	Минобрнауки России, ФГБОУ высшего профессионального образования "Иркутский государственный университет"
39	Калининградская область	Зеленоградский	Национальный парк	Куршская коса	Минприроды России
	Калининградская область	г. Калининград	Дендрологический парк и ботанический сад	Ботанический сад Балтийского федерального университета им. И. Канта	Минобрнауки России, ФГАОУ высшего профессионального образования "Балтийский федеральный университет имени Иммануила

					Канта"
40	Калужская область	Жуковский	Государственный природный заказник	Государственный комплекс «Таруса»	Федеральная служба охраны Российской Федерации
	Калужская область	Ульяновский	Государственный природный заповедник	Калужские засеки	Минприроды России
	Калужская область	Бабынинский, Дзержинский, Износковский, Козельский, Перемышльский, Юхновский	Национальный парк	Угра	Минприроды России
	Калужская область	г. Калуга	Памятник природы	Городской бор	Минприроды России
41	Камчатский край	Елизовский, Усть-Большерецкий	Государственный природный заказник	Южно-Камчатский имени Т.И. Шпиленка	Минприроды России
	Камчатский край	Алеутский	Государственный природный заповедник	Командорский им. С.В. Маракова	Минприроды России
	Камчатский край	Олюторский, Пенжинский	Государственный природный заповедник	Корякский	Минприроды России
	Камчатский край	Елизовский, Мильковский,	Государственный природный заповедник	Кроноцкий	Минприроды России
42	Кемеровская область	Крапивинский, Междуреченский, Новокузнецкий, Тисульский, Орджоникидзевский	Государственный природный заповедник	Кузнецкий Алатау	Минприроды России
	Кемеровская область	Таштагольский	Национальный парк	Шорский	Минприроды России
	Кемеровская область	Новокузнецкий	Памятник природы	Липовый остров	Минприроды России
	Кемеровская область	г. Кемерово	Дендрологический парк и ботанический сад	Кузбасский ботанический сад (филиал ЦСБС)	РАН, ФГБУ науки «Институт экологии человека» СО РАН
43	Кировская область	Котельничский, Нагорский	Государственный природный заповедник	Нургуш	Минприроды России

	<i>Кировская область</i>	<i>Лебяжский, Советский, Нолинский, Котельничский, Пижсанский</i>	<i>Планируемый к созданию национальный парк</i>	<i>Атарская Лука</i>	<i>Минприроды России</i>
	Кировская область	Кировская область	Дендрологический парк и ботанический сад	Ботанический сад Вятского государственного гуманитарного университета	Минобрнауки России, ФГБОУ высшего профессионального образования "Вятский государственный гуманитарный университет"
44	Костромская область,	Кологривский, Макарьевский, Мантуровский, Нейский, Парфеньевский, Чухломский	Государственный природный заповедник	Кологривский Лес имени М.Г. Синицина	Минприроды России
45	<i>Курганская область</i>	<i>Куртамышский, Звериноголовский, Целинный</i>	<i>Планируемый к созданию национальный парк</i>	<i>Курганский</i>	<i>Минприроды России</i>
46	Курская область	Горшечинский, Курский, Мантуровский, Медвенский, Обоянский, Пристенский	Государственный природный заповедник	Центрально-Черноземный имени профессора В.В. Алехина	Минприроды России
	<i>Курская область</i>	<i>Курский район</i>	<i>Планируемый к созданию биосферный полигон</i>	<i>Центрально-Черноземный</i>	<i>Минприроды России</i>
47	Ленинградская область	Гатчинский, Лужский	Государственный природный заказник	Мшинское болото	Минприроды России
	Ленинградская область	Лодейнопольский	Государственный природный заповедник	Нижне-Свирский	Минприроды России
	<i>Ленинградская область</i>	<i>Выборгский, Кингисеппский, акватория Финского залива</i>	<i>Планируемый к созданию государственный природный заповедник</i>	<i>Восток Финского залива</i>	<i>Минприроды России</i>

48	Липецкая область	Усманский	Государственный природный заповедник	Воронежский имени В.М. Пескова	Минприроды России
	Липецкая область	Елецкий, Задонский, Краснинский, Липецкий	Государственный природный заповедник	Галичья гора	Министерство образования и науки Российской Федерации
	Липецкая область	Становлянский район	Дендрологический парк и ботанический сад	Дендрологический парк «Лесостепная опытно-селекционная станция»	ФГУП - дендрологический парк "Лесостепная опытно-селекционная станция"
49	Магаданская область	Ольский, Среднеканский	Государственный природный заповедник	Магаданский	Минприроды России
	Магаданская область	Ольский	Памятник природы	Остров Талан	Федеральное агентство научных организаций
50	Московская область	Серпуховский	Государственный природный заповедник	Приокско-Тerrasный имени М.А. Заблоцкого	Минприроды России
	Московская область	г.о. Балашиха, г.о. Королев, г.о. Мытищи, Пушкинский, Щелковский,	Национальный парк	Лосиный остров	Минприроды России
	Московская область	Волоколамский, Клинский, Лотошинский	Национальный парк	Государственный комплекс «Завидово»	Федеральное агентство научных организаций
	Московская область	Пушкинский район	Дендрологический парк и ботанический сад	Ивантеевский дендрологический парк им. академика А.С. Яблокова	ГУП "Ивантеевский лесной селекционный опытно-показательный питомник", Минприроды России
	Московская область	г. Лобня	Памятник природы	Озеро Киёво и его котловина	Минприроды России
51	Мурманская область	Терский	Государственный природный заказник	Канозерский	Минприроды России

	Мурманская область	Ловозерский	Государственный природный заказник	Мурманский Тундровый	Минприроды России
	Мурманская область	Кольский	Государственный природный заказник	Туломский	Минприроды России
	Мурманская область	Кандалакша, Кольский, Ловозерский, Печенгский, Терский, Лоухский	Государственный природный заповедник	Кандалакшский	Минприроды России
	Мурманская область	Апатиты, Ковдорский, Кольский, Мончегорск	Государственный природный заповедник	Лапландский	Минприроды России
	Мурманская область	Печенгский	Государственный природный заповедник	Пасвик	Минприроды России
	Мурманская область	г. Кировск	Памятник природы	Астрофиллиты горы Эвслогчорр	Минприроды России
	Мурманская область	Ловозерский	Памятник природы	Залежь «Юбилейная»	Минприроды России
	Мурманская область	Североморск	Памятник природы	Озеро Могильное	Минприроды России
	Мурманская область	Кандалакша	Памятник природы	Эпидозиты мыса Верхний Наволок	Минприроды России
	Мурманская область	Кировский г.о., г.о. Апатиты	Планируемый к созданию национальный парк	Хибины	Минприроды России
	Мурманская область	г.о. Кировск	Дендрологический парк и ботанический сад	Полярно-альпийский ботанический сад-институт им. Н.А.Аврорина КНЦ РАН	РАН, Учреждение РАН Полярно-альпийский ботанический сад-институт им. Н.А. Аврорина Кольского научного центра РАН
52	Нижегородская область	Борский, Воскресенский, Семеновский,	Государственный природный заповедник	Керженский	Минприроды России
	Нижегородская область	Воскресенский	Памятник природы	Озеро Светлояр	Минприроды России

53	Новгородская область	Поддорский, Холмский,	Государственный природный заповедник	Рдейский	Минприроды России
	Новгородская область	Валдайский, Демянский, Окуловский	Национальный парк	Валдайский	Минприроды России
	Новгородская область	Окуловский	Памятник природы	Роща академика Н.И. Железнова	Минприроды России
54	Новосибирская область	Барабинский, Чановский	Государственный природный заказник	Кирзинский	Минприроды России
	<i>Новосибирская область</i>	<i>Северный, Убинский</i>	<i>Планируемый к созданию государственный природный заповедник</i>	<i>Васюганский</i>	<i>Минприроды России</i>
	<i>Новосибирская область</i>	<i>Барабинский</i>	<i>Планируемый к созданию государственный природный заповедник</i>	<i>Барабинский</i>	<i>Минприроды России</i>
	Новосибирская область	Искитимский район	Дендрологический парк и ботанический сад	Дендрологический сад Новосибирской зональной плодово-ягодной опытной станции им.И.В.Мичурина	Минсельхоз России, ФГУП «Новосибирская зональная станция садоводства РАСХН»
	Новосибирская область	г. Новосибирск	Дендрологический парк и ботанический сад	Центральный сибирский ботанический сад СО РАН	РАН, ФГБУ науки Центральный сибирский ботанический сад СО РАН
55	<i>Омская область</i>	<i>Черлакский, Оконешиниковский</i>	<i>Планируемый к созданию государственный природный заповедник</i>	<i>Степной</i>	<i>Минприроды России</i>
	Омская область	Омский район	Дендрологический парк и ботанический сад	Ботанический сад им.Н.А.Плотникова Омского государственного	Минсельхоз России, ФГБОУ высшего профессионального образования

				го аграрного университета	ьного образования "Омский государственный аграрный университет имени П.А.Столыпина"
56	Оренбургская область	Акбулакский, Беляевский, Кувандыкский, Первомайский, Светлинский	Государственный природный заповедник	Оренбургский	Минприроды России
	Оренбургская область	Кувандыкский	Государственный природный заповедник	Шайтан-Тау	Минприроды России
	Оренбургская область	г. Оренбург	Дендрологический парк и ботанический сад	Ботанический сад Оренбургского государственного университета	Минобрнауки России, ФГБОУ высшего профессионального образования "Оренбургский государственный университет"
	Оренбургская область	Бузулукский	Национальный парк	Бузулукский бор	Минприроды России
57	Орловская область	Знаменский, Хотынецкий	Национальный парк	Орловское полесье	Минприроды России
58	Пензенская область	Каменский, Камешкирский, Колышлейский, Кузнецкий, Неверкинский, Пензенский	Государственный природный заповедник	Приволжская Лесостепь	Минприроды России
	Пензенская область	г. Пенза	Дендрологический парк и ботанический сад	Ботанический сад им.И.И.Спрыгина Пензенского государственного педагогического университета им.В.Г.Белинского	Минобрнауки России, ФГБОУ высшего профессионального образования "Пензенский государственный педагогический

					ий университет имени В.Г. Белинского"
59	Пермский край	Горнозаводский, Гремячинск	Государственный природный заповедник	Басеги	Минприроды России
	Пермский край	Красновишерский	Государственный природный заповедник	Вишерский	Минприроды России
60	Псковская область	Гдовский, Псковский	Государственный природный заказник	Ремдовский	Минприроды России
	Псковская область	Бежаницкий, Локнянский	Государственный природный заповедник	Полистовский	Минприроды России
	Псковская область	Себежский	Национальный парк	Себежский	Минприроды России
61	Ростовская область	Цимлянский	Государственный природный заказник	Цимлянский	Минприроды России
	Ростовская область	Орловский, Ремонтненский	Государственный природный заповедник	Ростовский	Минприроды России
62	Рязанская область	Спасский, Шиловский	Государственный природный заказник	Рязанский	Минприроды России
	Рязанская область	Клепиковский, Спасский	Государственный природный заповедник	Окский	Минприроды России
	Рязанская область	Клепиковский, Рязанский	Национальный парк	Мещерский	Минприроды России
	Рязанская область	г. Рязань	Дендрологический парк и ботанический сад	Агробиологическая станция Рязанского государственного университета им. С.А.Есенина	Минобрнауки России, ФГБОУ высшего профессионального образования "Рязанский государственный университет имени С.А. Есенина"
63	Самарская область	Ставропольский	Государственный природный заповедник	Жигулевский имени И.И. Спрыгина	Минприроды России

	Самарская область	Богатовский, Борский, Кинель-Черкасский	Национальный парк	Бузулукский бор	Минприроды России
	Самарская область	Волжский, Жигулевск, Самара, Ставропольский, Сызранский	Национальный парк	Самарская Лука	Минприроды России
	Самарская область	Шигонский	Памятник природы	Климовские нагорные дубравы	Минприроды России
64	Саратовская область	Федоровский	Государственный природный заказник	Саратовский	Минприроды России
	Саратовская область	Вольский, Хвалынский	Национальный парк	Хвалынский	Минприроды России
	Саратовская область	Федоровский, Ершовский, Питерский, Новоузенский, Александрово-Гайский.	Планируемый к созданию государственный природный заповедник	Саратовский степной	Минприроды России
	Саратовская область	г. Саратов	Дендрологический парк и ботанический сад	Дендрарий ГНУ НИИ сельского хозяйства Юго-Востока (Дендрарий НПО "Элита Поволжья" НИИСЧ Юго-Востока)	Минсельхоз России, Государственное научное учреждение «НИИ сельского хозяйства Юго-Востока»
65	Сахалинская область	Южно-Курильский г.о.	Государственный природный заказник	Малые Курилы	Минприроды России
	Сахалинская область	Южно-Курильский г.о.	Государственный природный заповедник	Курильский	Минприроды России
	Сахалинская область	Поронайский	Государственный природный заповедник	Поронайский	Минприроды России
	Сахалинская область	Северо-Курильский г.о., Курильский г.о.	Планируемый к созданию государственный природный заповедник	Среднекурильских	Минприроды России

	Сахалинская область	г.о. г.Южно-Сахалинск	Дендрологический парк и ботанический сад	Сахалинский ботанический сад ДВО РАН	РАН, ФГБУ науки Ботанический сад-институт ДВО РАН
66	Свердловская область	Кировград, Пригородный, г. Верхний Тагил	Государственный природный заповедник	Висимский	Минприроды России
	Свердловская область	Ивдель, Североуральск	Государственный природный заповедник	Денежкин Камень	Минприроды России
	Свердловская область	Талицкий, Тугулымский	Национальный парк	Припышминские Боры	Минприроды России
	Свердловская область	г. Екатеринбург	Дендрологический парк и ботанический сад	Ботанический сад Уральского государственного университета им. А.М.Горького	Минобрнауки России, ГОУ высшего профессионального образования "Уральский государственный университет им. А.М. Горького"
	Свердловская область	г. Екатеринбург	Дендрологический парк и ботанический сад	Ботанический сад УрО РАН	РАН, ФГБУ науки Ботанический сад Уральского отделения РАН
	Свердловская область	г. Екатеринбург	Дендрологический парк и ботанический сад	Уральский сад лечебных культур им. Л.И. Вигорова	ФГБОУ высшего профессионального образования "Уральский государственный лесотехнический университет", Минприроды Свердловской области
67	Смоленская область	Демидовский, Духовщинский	Национальный парк	Смоленское Поозерье	Минприроды России

68	Тамбовская область	Инжавинский, Кирсановский	Государственный природный заповедник	Воронинский	Минприроды России
69	Тверская область	Андреапольский, Нелидовский, Пенковский, Селижаровский	Государственный природный заповедник	Центрально-Лесной	Минприроды России
	Тверская область	Калининский, Конаковский	Национальный парк	Государственный комплекс «Завидово»	Минприроды России
70	Томская область	Бакчарский	Планируемый к созданию государственный природный заповедник	Васюганский	Минприроды России
	Томская область	Г. Томск	Дендрологический парк и ботанический сад	Сибирский ботанический сад Томского государственного университета	Минобрнауки России, ФГБОУ высшего профессионального образования «Национальный исследовательский Томский государственный университет»
72	Тюменская область	Армизонский	Государственный природный заказник	Белоозерский	Минприроды России
	Тюменская область	Нижнетавдинский	Государственный природный заказник	Тюменский	Минприроды России
	Тюменская область	Армизонский	Планируемый к созданию государственный природный заповедник	Белоозерский	Минприроды России
	Тюменская область	г. Тюмень	Дендрологический парк и ботанический сад	Ботаническая коллекция биологического факультета Тюменского государственного университета	Минобрнауки России, ФГБОУ высшего профессионального образования "Тюменский государственный

					ый университет"
73	Ульяновская область	Сурский	Государственный природный заказник	Сурский	Минприроды России
	Ульяновская область	Павловский, Старокулаткинский	Государственный природный заказник	Старокулаткинский	Минприроды России
	Ульяновская область	Новоульяновск, Сенгилеевский Чердаклинский,	Национальный парк	Сенгилеевские Горы	Минприроды России
74	Челябинская область	Аргаяшский, Брединский, Кизильский, г.о. Миасс, Чебаркульский	Государственный природный заповедник	Ильменский	Федеральное агентство научных организаций
	Челябинская область	Саткинский	Национальный парк	Зюраткуль	Минприроды России
	Челябинская область	Катав-Ивановский район	Государственный природный заповедник	Южно-Уральский	Минприроды России
	Челябинская область	Златоуст, Кусинский	Национальный парк	Таганай	Минприроды России
	Челябинская область	Катав-Ивановский	Планируемый к созданию национальный парк	Зигальга	Минприроды России
75	Забайкальский край	Борзинский, Забайкальский	Государственный природный заказник	Долина Дзерена	Минприроды России
	Забайкальский край	Ононский	Государственный природный заказник	Цасучейский Бор	Минприроды России
	Забайкальский край	Борзинский, Оловянинский, Ононский	Государственный природный заповедник	Даурский	Минприроды России
	Забайкальский край	Красночикойский, Кыринский, Улетовский	Государственный природный заповедник	Сохондинский	Минприроды России
	Забайкальский край	Дульдургинский	Национальный парк	Алханай	Минприроды России
	Забайкальский край	Красночикойский	Национальный парк	Чикой	Минприроды России
	Забайкальский край	Каларский	Памятник природы	Ледники Кодара	Минприроды России
	Забайкальский край	Каларский	Планируемый к созданию национальный	Кодар	Минприроды России

			<i>парк</i>		
76	Ярославская область	Даниловский, Некрасовский	Государственный природный заказник	Ярославский	Минприроды России
	Ярославская область	Брейтовский	Государственный природный заповедник	Дарвинский	Минприроды России
	Ярославская область	Переславль-Залесский, Переславский	Национальный парк	Плещеево озеро	Минприроды России
	Ярославская область	г. Ярославль	Дендрологический парк и ботанический сад	Ботанический сад Ярославского государственного педагогического университета им.К.Д.Ушинского	Минобрнауки России, ФГБОУ федеральное высшего профессионального образования "Ярославский государственный педагогический университет им. К.Д. Ушинского"
77	г. Москва	г. Москва	Национальный парк	Лосинный остров	Минприроды России
	г. Москва	г. Москва	Дендрологический парк и ботанический сад	Ботанический сад Всероссийского научно-исследовательского института лекарственных и ароматических растений (ВИЛАР) РАСХН	Минсельхоз России, ГНУ «Всероссийский научно-исследовательский институт лекарственных и ароматических растений» РАСХН
	г. Москва	г. Москва	Дендрологический парк и ботанический сад	Ботанический сад им.С.И.Ростовцева	ФГБОУ высшего профессионального образования "Российский государственный аграрный университет - МСХА имени

					К.А. Тимирязева"
	г. Москва	г. Москва	Дендрологический парк и ботанический сад	Главный ботанический сад им. Н.В.Цицина	РАН, ФГБУ науки Главный ботанический сад им. Н.В. Цицина РАН
	г. Москва	г. Москва	Дендрологический парк и ботанический сад	Дендрологический сад им. Р.И. Шредера	Минсельхоз России, ФГБОУ высшего профессионального образования "Российский государственный аграрный университет - МСХА имени К.А. Тимирязева"
78	г. Санкт-Петербург	г. Санкт-Петербург	Дендрологический парк и ботанический сад	Ботанический сад Петра Великого	РАН, ФГБУ науки Ботанический институт им. В.Л. Комарова РАН
	г. Санкт-Петербург	г. Санкт-Петербург	Дендрологический парк и ботанический сад	Ботанический сад Санкт-Петербургского государственного университета	Минобрнауки России, ФГБОУ высшего профессионального образования "Санкт-Петербургский государственный университет"
	г. Санкт-Петербург	г. Санкт-Петербург	Дендрологический парк и ботанический сад	Ботанический сад Санкт-Петербургской государственной лесотехнической академии им.С.М.Кирова	Минобрнауки России, ФГБОУ высшего профессионального образования "Санкт-Петербургский

					государственный лесотехнический университет имени С.М. Кирова"
79	Еврейская автономная область	Биробиджанский, Облученский, Смидовичский	Государственный природный заповедник	Бастак	Минприроды России
83	Ненецкий автономный округ	Заполярный	Государственный природный заповедник	Ненецкий	Минприроды России
	Ненецкий автономный округ	Заполярный	Государственный природный заказник	Ненецкий	Минприроды России
86	Ханты- Мансийский автономный округ - Югра	Кондинский, Ханты-Мансийский	Государственный природный заказник	Васпухольский	Минприроды России
	Ханты- Мансийский автономный округ - Югра	Кондинский, Советский	Государственный природный заказник	Верхне- Кондинский	Минприроды России
	Ханты- Мансийский автономный округ - Югра	Ханты-Мансийский	Государственный природный заказник	Елизаровский	Минприроды России
	Ханты- Мансийский автономный округ - Югра	Березовский, Советский	Государственный природный заповедник	Малая Сосьва	Минприроды России
	Ханты- Мансийский автономный округ - Югра	Сургутский	Государственный природный заповедник	Юганский	Минприроды России
87	Чукотский автономный округ	Иультинский, о. Врангеля, о. Геральд	Государственный природный заповедник	Остров Врангеля	Минприроды России
	Чукотский автономный округ	Иультинский, Провиденский, Чукотский	Национальный парк	Берингия	Минприроды России
	<i>Чукотский автономный округ</i>	<i>Анадырский, Чаунский</i>	<i>Планируемый к созданию национальный парк</i>	<i>Центрально- Чукотский</i>	<i>Минприроды России</i>
89	Ямало- Ненецкий автономный	Красноселькупский	Государственный природный заповедник	Верхне- Тазовский	Минприроды России

	округ				
	Ямало-Ненецкий автономный округ	Тазовский	Государственный природный заповедник	Гыданский	Минприроды России
91	Республика Крым	Республика Крым	Планируемые к передаче в ведение Минприроды России в статусе федеральных ООПТ	ООПТ Республики Крым	Минприроды России

